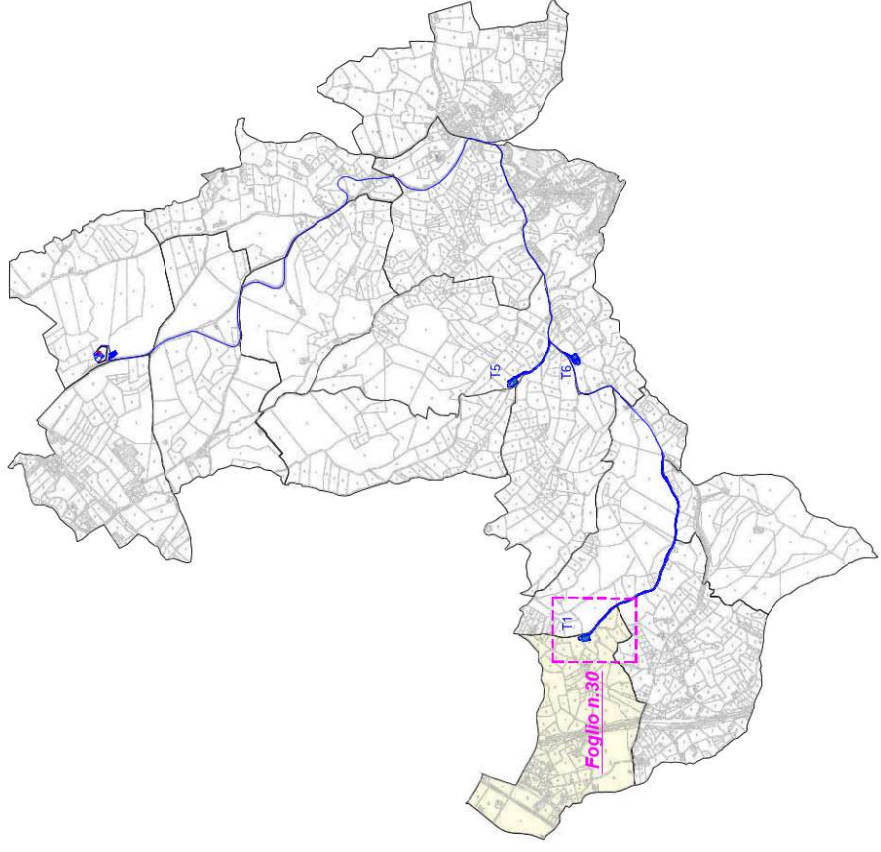


Foglio 30

Foglio 41

Foglio 32



Foglio di mappa interessato

Committente : ENI PLENITUDE TECHNICAL SERVICES SRL
 Via Dismano 1280
 47522 CESENA (FC)

Progetto : REALIZZAZIONE DI UN IMPIANTO EOLICO DENOMINATO
 "TARSIA OVEST" E DELLE RELATIVE INFRASTRUTTURE NEL
 COMUNE DI TARSIA IN PROVINCIA DI COSENZA (CS)

Fase del Progetto: PROGETTAZIONE DEFINITIVA

Documento emesso da: Eni Plenitude Technical Services S.r.l.

Rev. n°	Data	Descrizione	Redatto	Controlato	Approvato	Visto
00	18/06/2020	Prima emissione	Gemsa	Gemsa	PLT	-
01	Gennaio 2024	Revisione 01	Scarpellini	Romboli	Zangheni	-

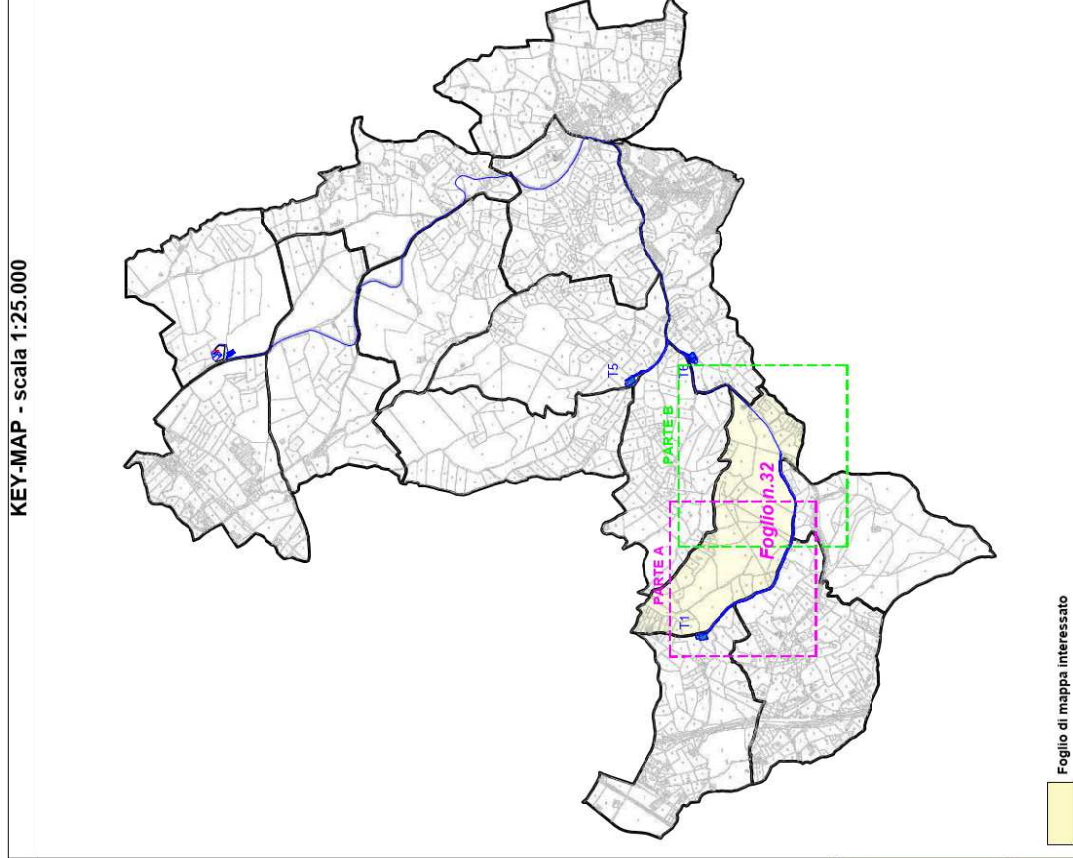
Tipo: PLANIMETRIA PIANO PARTICELLARE D'ESPROPRIO
 FOGLIO 30

Codice :	TAR_DAUT_00_01_00
Foglio :	1 di 1
Scala :	1:1.000 - 1:25.000
Data :	29/01/2024

LEGENDA

- AREE INTERESSATE DA ESPROPRIO DEFINITIVO
- AREE INTERESSATE DA OCCUPAZIONE TEMPORANEA
- AREE INTERESSATE DA SERVIZI PERMANENTE DI SORVOLO
- AREE INTERESSATE DA SERVIZI DI CANTOLOTTO
- CONFINI CATASTALI





Foglio di mappa interessato

Committente : ENI PLENITUDE TECHNICAL SERVICES SRL
 Via Dismano 1280
 47522 CESENA (FC)

Progetto : REALIZZAZIONE DI UN IMPIANTO EOLICO DENOMINATO
 "TARSIA OVEST" E DELLE RELATIVE INFRASTRUTTURE NEL
 COMUNE DI TARSIA IN PROVINCIA DI COSENZA (CS)

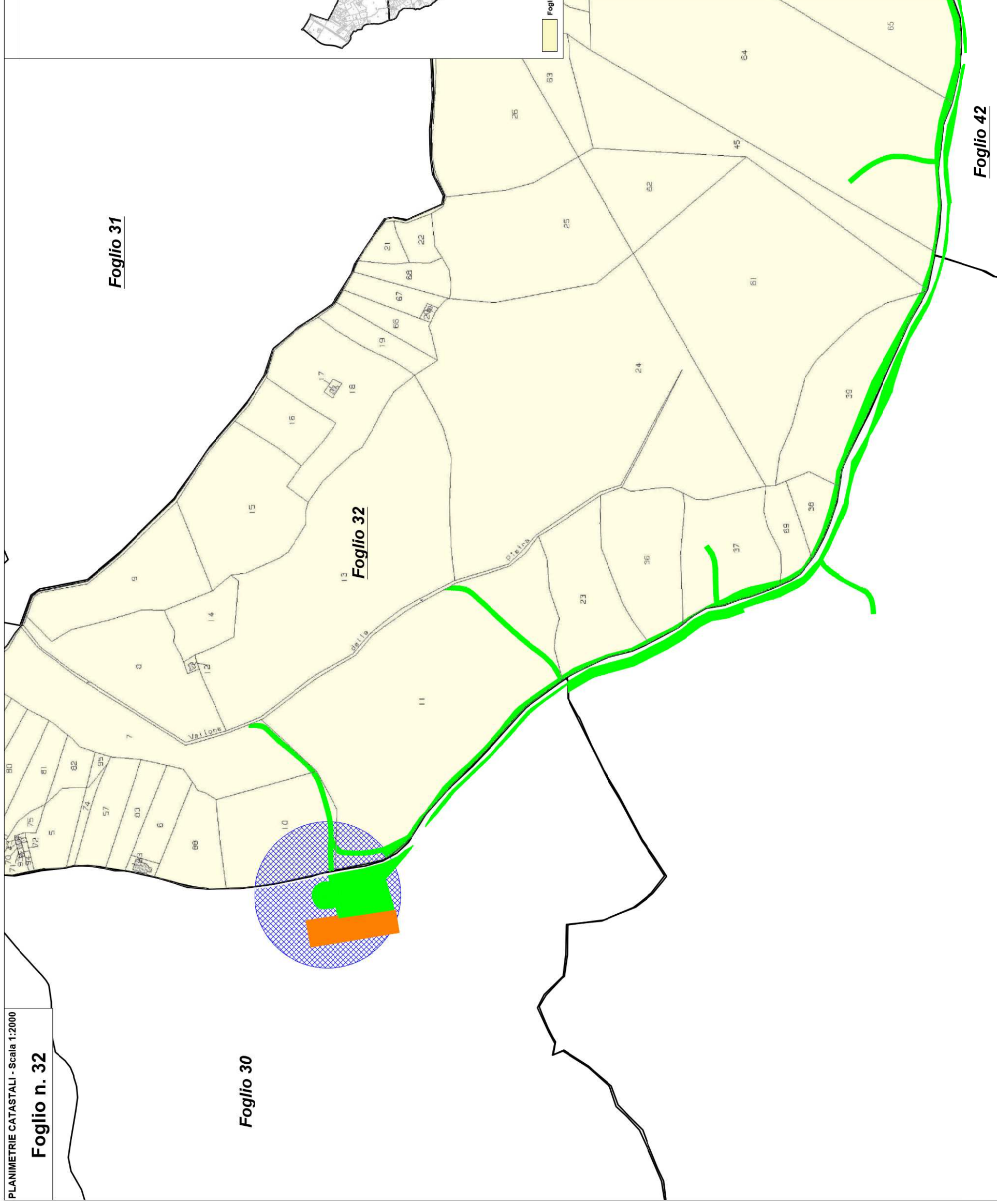
Fase del Progetto: PROGETTAZIONE DEFINITIVA

Documento emesso da: Eni Plenitude Technical Services S.r.l.

Rev. n°	Data	Descrizione	Redatto	Controllato	Approvato	Visito
00	18/06/2020	Prima emissione	Gemsa	Gemsa	PLT	-
01	Luglio 2021	Revisione 01	Gemsa	Gemsa	PLT	-
02	Gennaio 2024	Revisione 02	Scarpellini	Romboli	Zangheri	-

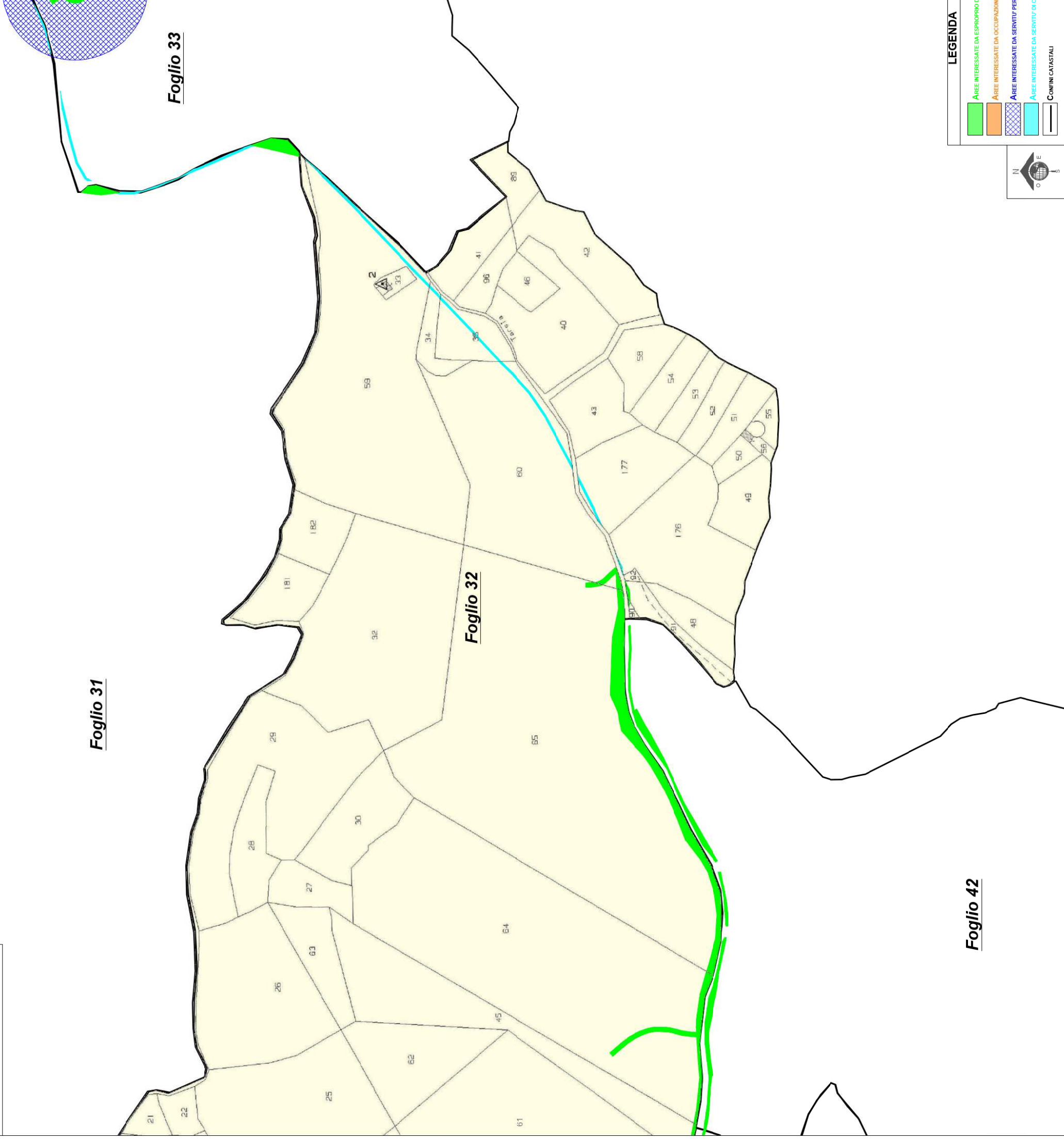
Tipo: PLANIMETRIA PIANO PARTICELLARE D'ESPROPRIO
 FOLGIO 32 - PARTE A

Codice : TAR_DAVIT_01_02_00
 Foglio : 1 di 1
 Scala : 1:2.000 - 1:25.000
 Data : 29/01/2024



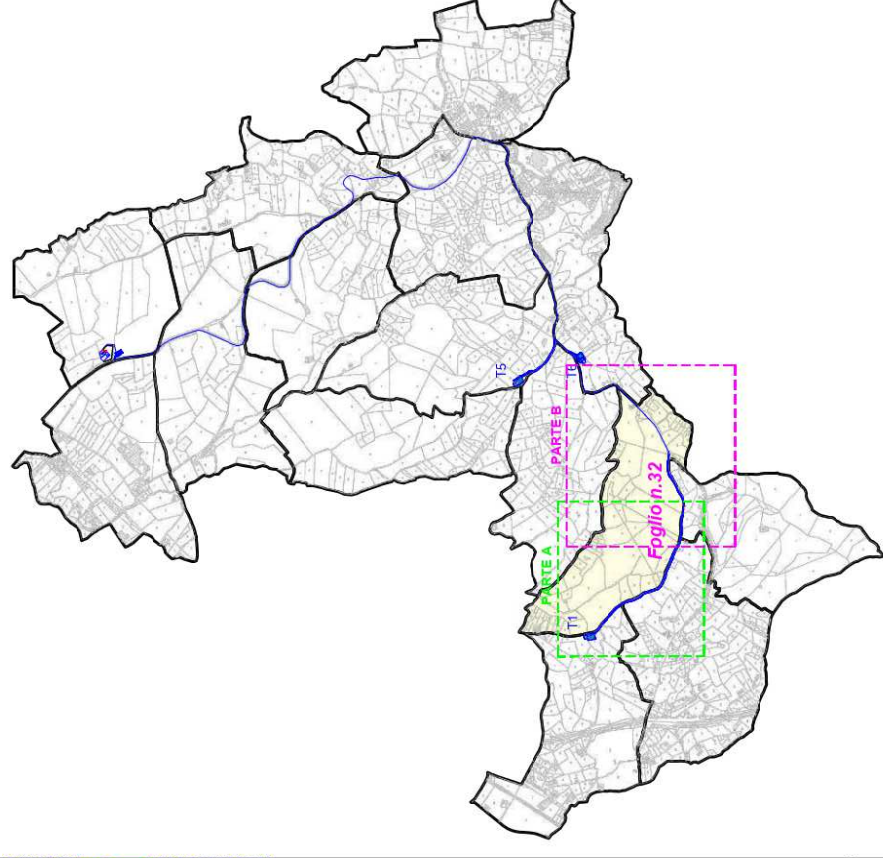
LEGENDA

- AREE INTERESSATE DA ESPROPRIO DEFINITIVO
- AREE INTERESSATE DA OCCUPAZIONE TEMPORANEA
- AREE INTERESSATE DA SERVITU' PERMANENTE DI SORNOLO
- AREE INTERESSATE DA SERVITU' DI CAVDOTTO
- CONFINI CATASTALI



LEGENDA

- AREE INTERESSATE DA ESPROPRIO DEFINITIVO
- AREE INTERESSATE DA OCCUPAZIONE TEMPORANEA
- AREE INTERESSATE DA SERVITU' PERMANENTE DI SORNOLO
- AREE INTERESSATE DA SERVITU' DI CAVDOTTO
- CONFINI CATASTALI



Foglio di mappa interessato

Committente : ENI PLENITUDE TECHNICAL SERVICES SRL
 Via Dismano 1280
 47522 CESENA (FC)

Progetto : REALIZZAZIONE DI UN IMPIANTO EOLICO DENOMINATO "TARSIA OVEST" E DELLE RELATIVE INFRASTRUTTURE NEL COMUNE DI TARSIA IN PROVINCIA DI COSENZA (CS)

Fase del Progetto: PROGETTAZIONE DEFINITIVA

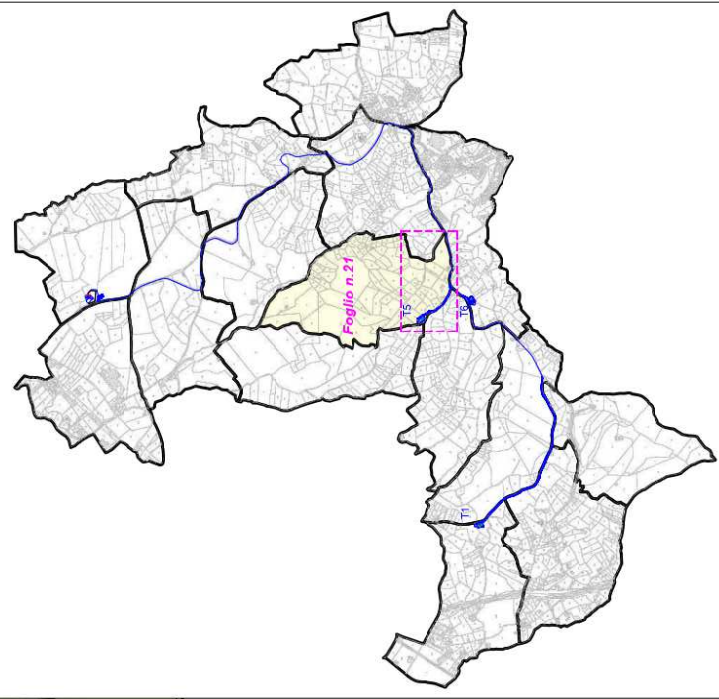
Documento emesso da: Eni Plenitude Technical Services S.r.l.

Rev. n°	Data	Descrizione	Redatto	Controllato	Approvato	Visto
00	18/06/2020	Prima emissione	Gemsa	Gemsa	PLT	-
01	Luglio 2021	Revisione 01	Gemsa	Gemsa	PLT	-
02	Gennaio 2024	Revisione 02	Scarpellini	Romboli	Zangheri	-

Tipo: PLANIMETRIA PIANO PARTICELLARE D'ESPROPRIO

Foglio 32 - PARTE B

Codice :	TAR_DAIT_02_02_00
Foglio :	1 di 1
Scala :	1:2.000 - 1:25.000
Data :	29/01/2024



Foglio di mappa interessato

Committente : ENI PLENITUDE TECHNICAL SERVICES SRL
 Via Dismano 1280
 47522 CESENA (FC)

Progetto : REALIZZAZIONE DI UN IMPIANTO EOLICO DENOMINATO
 "TARSIA OVEST" E DELLE RELATIVE INFRASTRUTTURE NEL
 COMUNE DI TARSIA IN PROVINCIA DI COSENZA (CS)

Fase del Progetto: PROGETTAZIONE DEFINITIVA

Documento emesso da: Eni Plenitude Technical Services S.r.l.

Rev. n°	Data	Descrizione	Redatto	Controllato	Approvato	Visato
00	18/06/2020	Prima emissione	Gemma	Gemma	P.L.T.	-
01	Luglio 2021	Revisione 01	Gemma	Gemma	P.L.T.	-
02	Gennaio 2024	Revisione 02	Scarpellini	Romboli	Zangheri	-

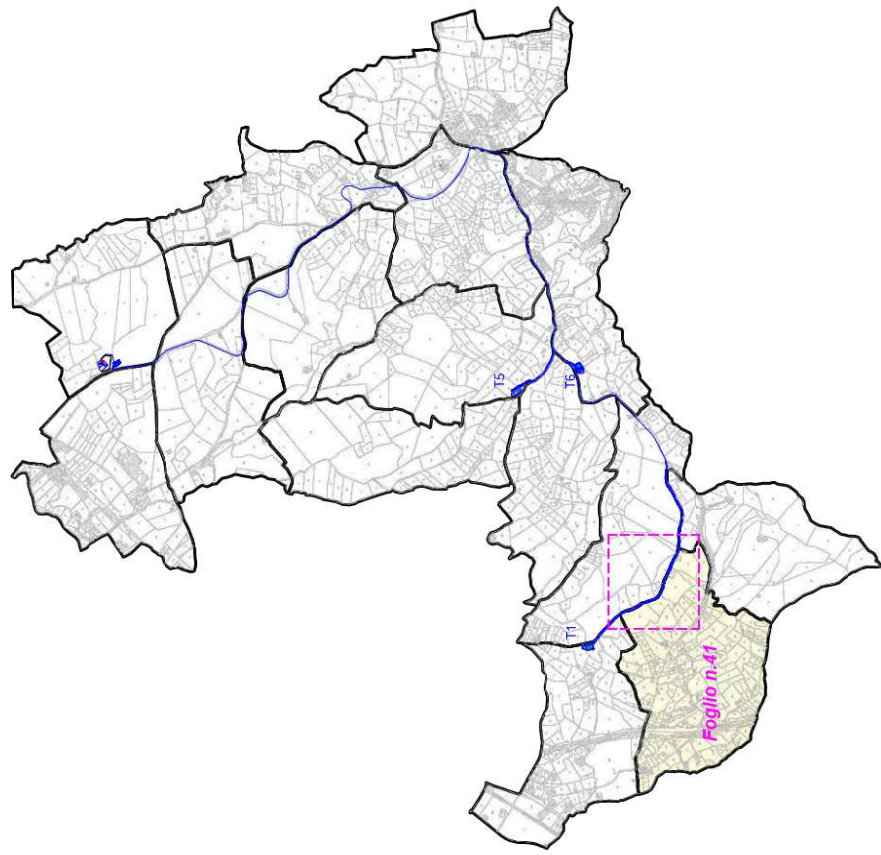
Tipi: PLANIMETRIA PIANO PARTICELLARE D'ESPROPRIO
 FOGLIO 21

Località:	TAR_DAUT_03_02_00
Foglio:	1 di 1
Scala:	1:1000 - 1:25.000
Data:	29/01/2024

LEGENDA

- AREE INTERESSATE DA ESPROPRIO DEFINITIVO
- AREE INTERESSATE DA OCCUPAZIONE TEMPORANEA
- AREE INTERESSATE DA SERVIZI PERMANENTE DI BORDOLO
- AREE INTERESSATE DA SERVIZI DI CONNETTIVITÀ
- CONFINI CATASTALI





Committente : ENI PLENITUDE TECHNICAL SERVICES SRL
 Via Dismano 1280
 47522 CESENA (FC)

Progetto : REALIZZAZIONE DI UN IMPIANTO EOLICO DENOMINATO "TARSIA OVEST" E DELLE RELATIVE INFRASTRUTTURE NEL COMUNE DI TARSIA IN PROVINCIA DI COSENZA (CS)

Fase del Progetto: PROGETTAZIONE DEFINITIVA

Documento emesso da: Eni Plenitude Technical Services S.r.l.

Rev. n°	Data	Descrizione	Redatto	Controlato	Approvato	Visto
00	18/06/2020	Prima emissione	Gemsa	Gemsa	PLT	-
01	Gennaio 2024	Revisione 01	Scarpellini	Romboli	Zangheni	-

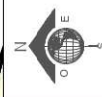
Codice:	TAR_DAUT_04_01_00
Foglio:	1 di 1
Scala:	1:1.000 - 1:25.000
Data:	29/01/2024

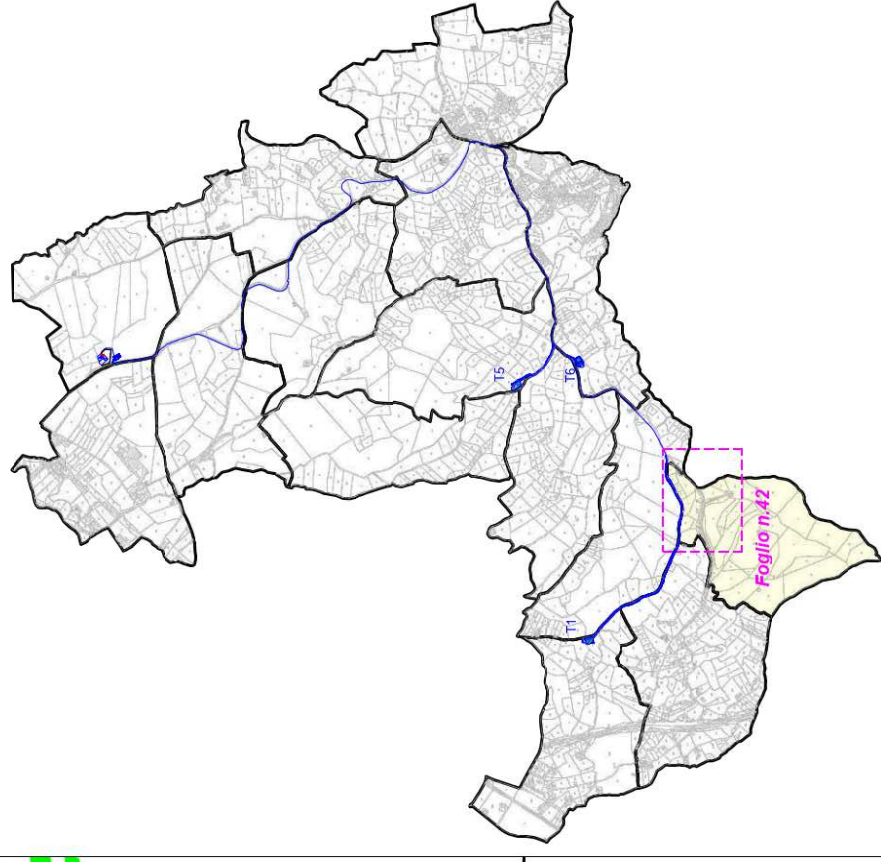
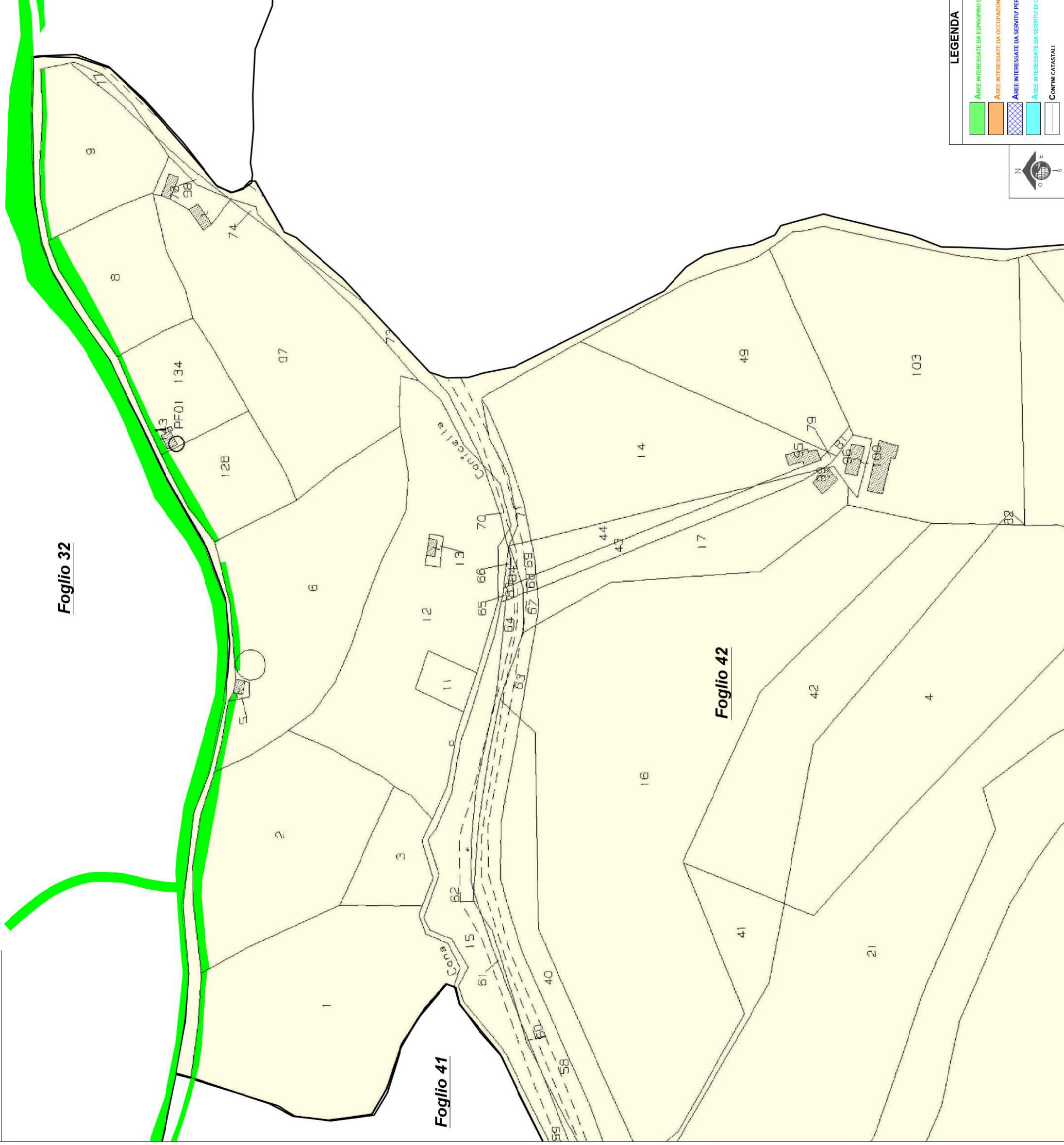
Tipo: PLANIMETRIA PIANO PARTICELLARE D'ESPROPRIO
 FOGLIO 41



LEGENDA

- AREE INTERESSATE DA ESPROPRIO DEFINITIVO
- AREE INTERESSATE DA OCCUPAZIONE TEMPORANEA
- AREE INTERESSATE DA SERVIZI PERMANENTE DI SOVRILLO
- AREE INTERESSATE DA SERVIZI DI CARBOCOTTO
- CONFINI CATASTALI





Foglio di mappa interessato

Committente : ENI PLENTUDE TECHNICAL SERVICES SRL
 Via Dismano 1280
 47522 CESENA (FC)

Progetto : REALIZZAZIONE DI UN IMPIANTO EOLICO DENOMINATO
 "TARSIA OVEST" E DELLE RELATIVE INFRASTRUTTURE NEL
 COMUNE DI TARSIA IN PROVINCIA DI COSENZA (CS)

Fase del Progetto: PROGETTAZIONE DEFINITIVA

Documento emesso da: Eni Plenitude Technical Services S.r.l.

Rev. n°	Data	Descrizione	Redatto	Controlato	Approvato	Visto
00	18/06/2020	Prima emissione	Gemsa	Gemsa	PLT	-
01	Gennaio 2024	Revisione 01	Scarpellini	Romboli	Zangheni	-

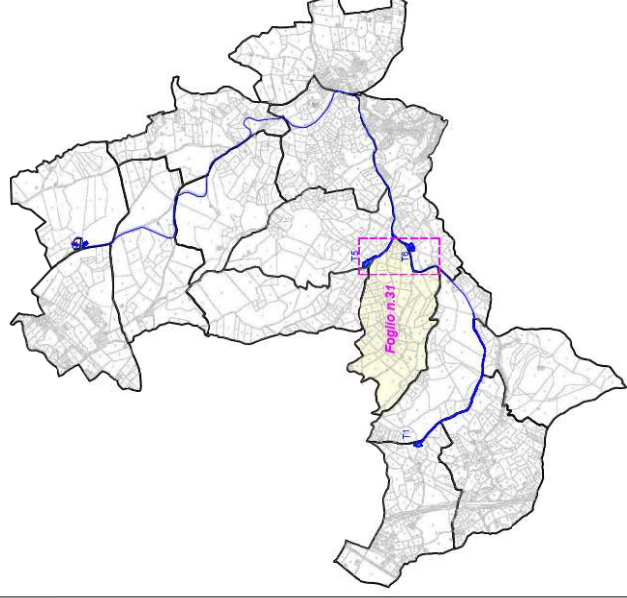
Tipo: PLANIMETRIA PIANO PARTICELLARE D'ESPROPRIO
 FOGLIO 42

Code:	TAR_DAUT_05_01_00
Foglio:	1 di 1
Scala:	1:1.000 - 1:25.000
Data:	29/01/2024

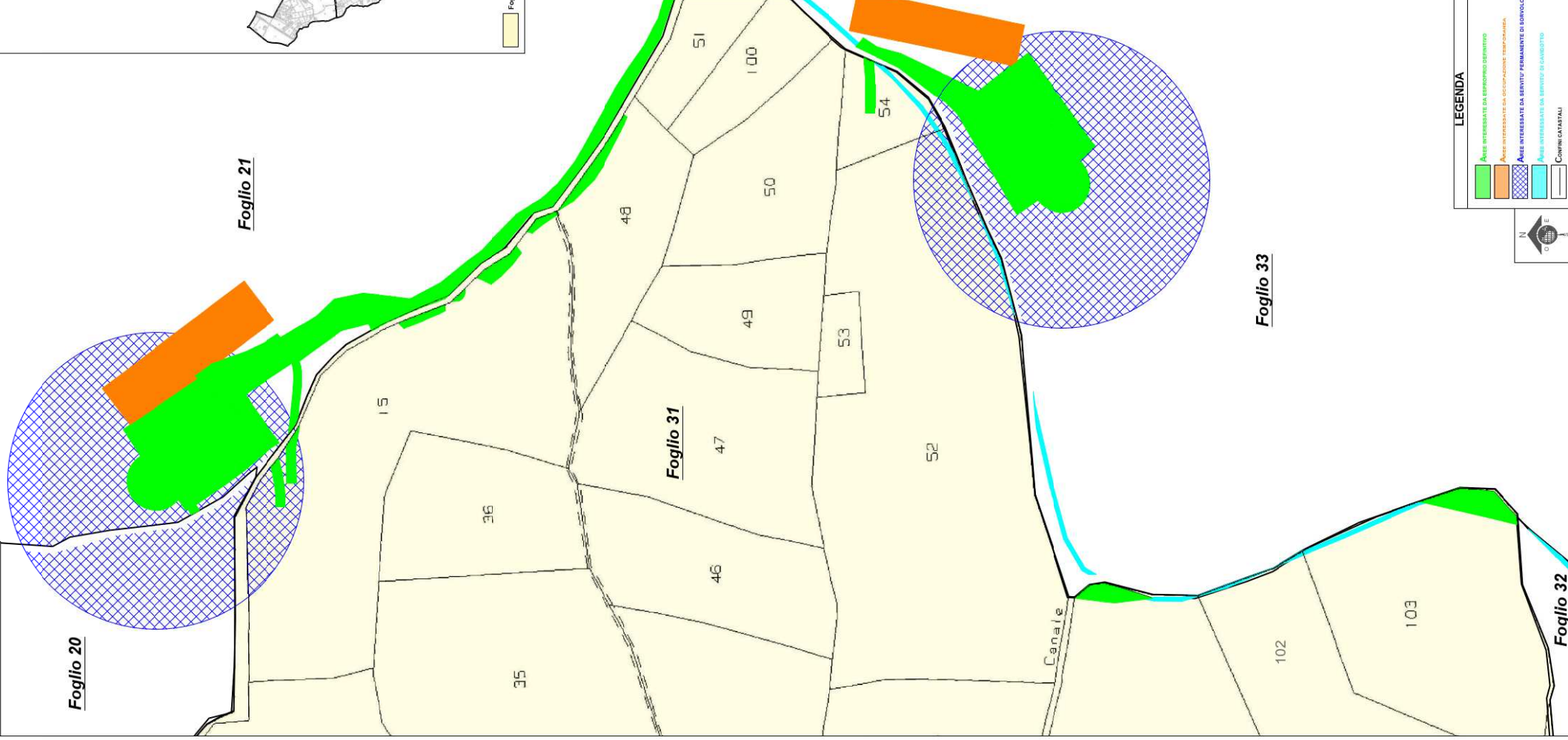
LEGENDA

- AREE INTERESSATE DA ESPROPRIO DEFINITIVO
- AREE INTERESSATE DA OCCUPAZIONE TEMPORANEA
- AREE INTERESSATE DA SERVITU' PERMANENTE DI SOVRILLO
- AREE INTERESSATE DA SERVITU' DI LANCIO/OTTO
- CONFINI CATASTALI





Foglio di mappa interessato



LEGENDA

- AREE INTERESSATE DA ESPANSIONE ESPANSIONE
- AREE INTERESSATE DA ESPANSIONE ESPANSIONE
- AREE INTERESSATE DA SERVIZI PERMANENTI DI SOVVOLTO
- AREE INTERESSATE DA SERVIZI DI SOVVOLTO
- CONFINI CATASTALI

Committente : ENI PLENITUDE TECHNICAL SERVICES SRL
 Via Dismano 1280
 47522 CESENA (FC)

Progetto : REALIZZAZIONE DI UN IMPIANTO EOLICO DENOMINATO
 "TARSIA OVEST" E DELLE RELATIVE INFRASTRUTTURE NEL
 COMUNE DI TARSIA IN PROVINCIA DI COSENZA (CS)

Fase del Progetto: PROGETTAZIONE DEFINITIVA

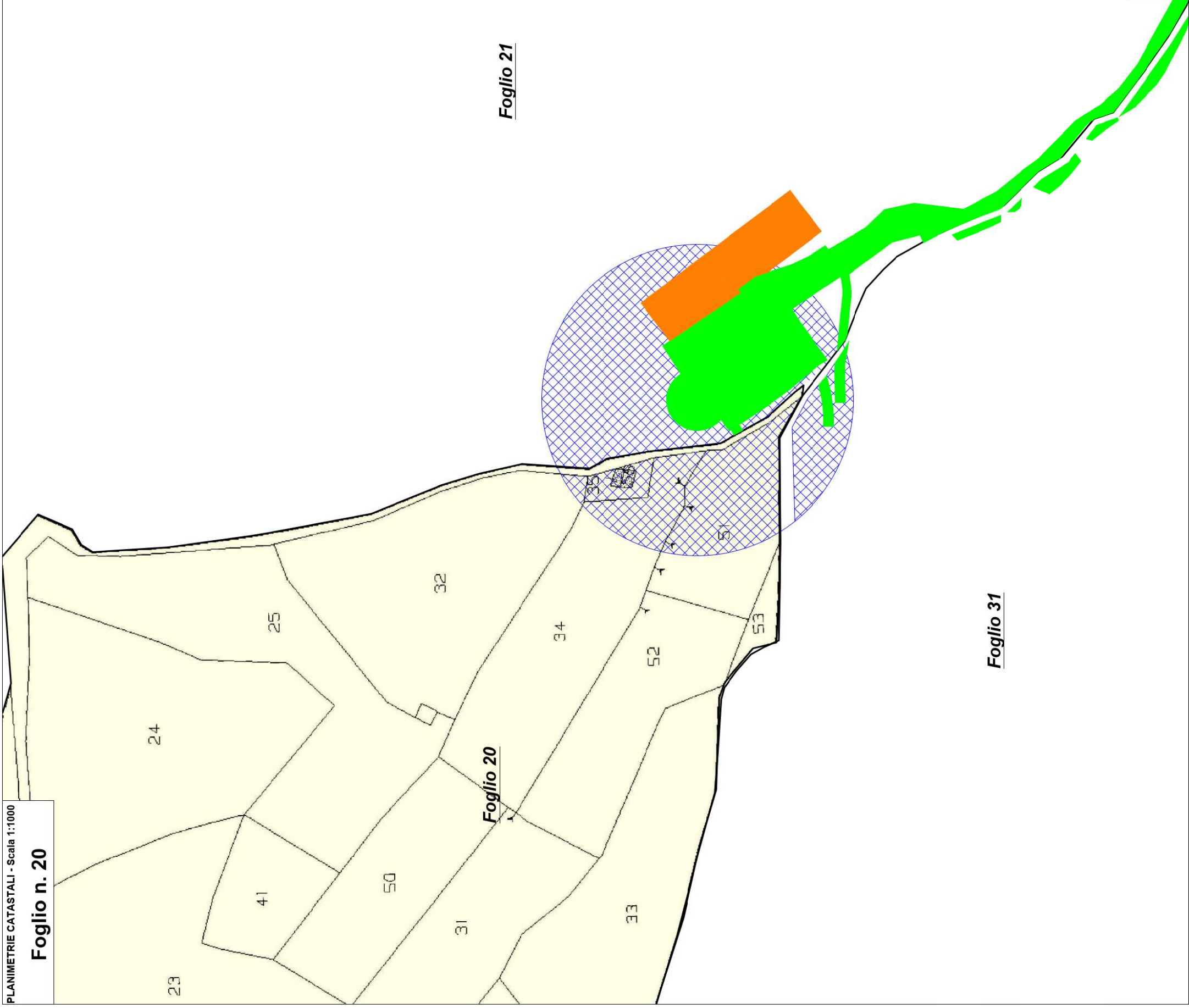
Documento emesso da: Eni Plenitude Technical Services S.r.l.

Rev. n°	Data	Descrizione	Redatto	Approvato	Valido
00	18/06/2020	Prima emissione	Genesa	PLT	-
01	Luglio 2021	Revisione 01	Genesa	PLT	-
02	Gennaio 2024	Revisione 02	Scarpellini	Romboli	Zanighini

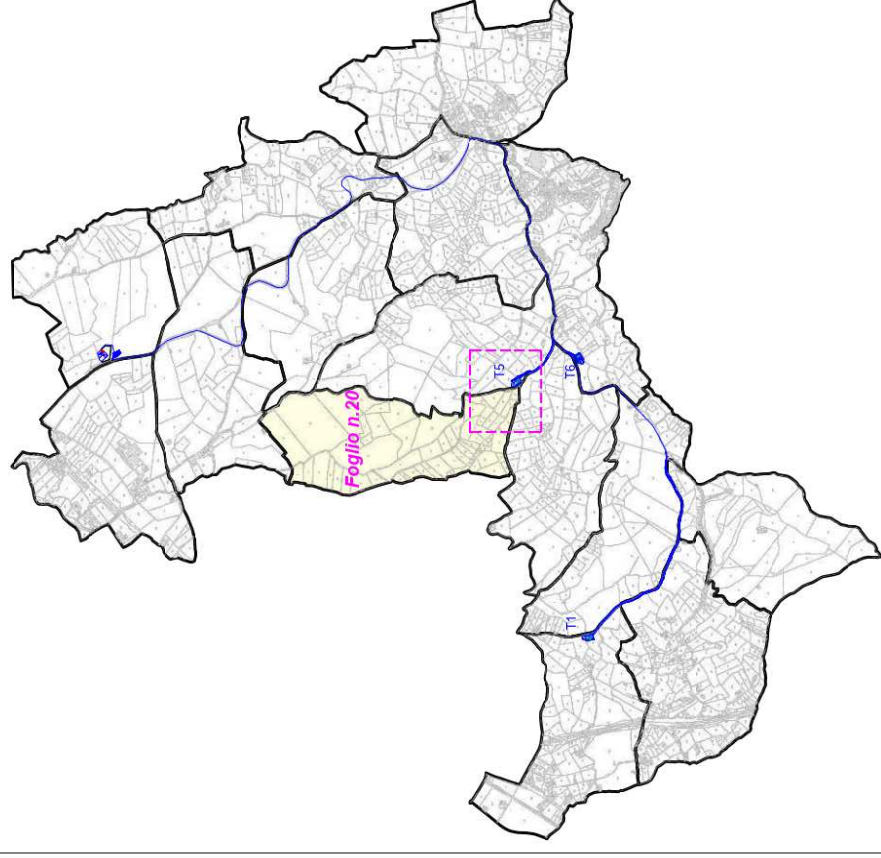
Tip: PLANIMETRIA PIANO PARTICELLARE D'ESPROPRIO
 FOGLIO 31

Code: TAR_DAUT_06_02_00
 Foglio: 1 di 1
 Scala: 1:1.000 - 1:25.000
 Data: 28/01/2024

Foglio n. 20



Foglio 31



Foglio di mappa interessato

Committente : ENI PLENITUDE TECHNICAL SERVICES SRL
 Via Dismano 1280
 47522 CESENA (FC)

Progetto : REALIZZAZIONE DI UN IMPIANTO EOLICO DENOMINATO
 "TARSIA OVEST" E DELLE RELATIVE INFRASTRUTTURE NEL
 COMUNE DI TARSIA IN PROVINCIA DI COSENZA (CS)

Fase del Progetto: PROGETTAZIONE DEFINITIVA

Documento emesso da: Eni Plenitude Technical Services S.r.l.

Rev. n°	Data	Descrizione	Redatto	Controllo	Approvato	Visto
00	18/06/2020	Prima emissione	Gemsa	Gemsa	PLT	-
01	Gennaio 2024	Revisione 01	Scarpellini	Romboli	Zangheni	-

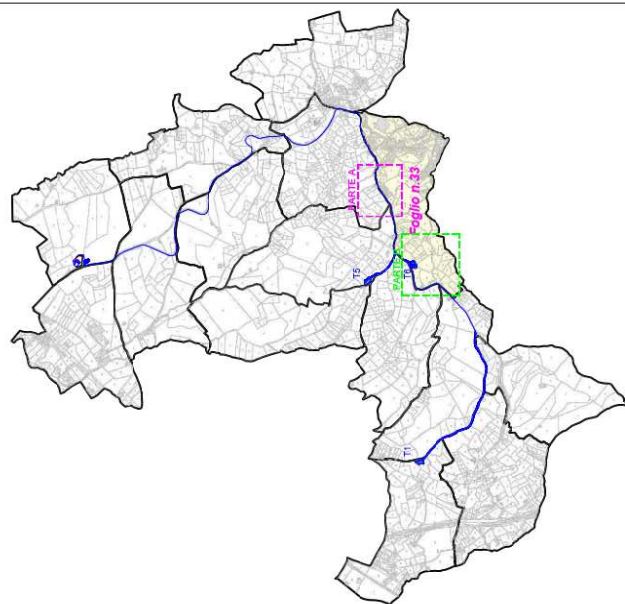
Tipo: PLANIMETRIA PIANO PARTICELLARE D'ESPROPRIO
 FOGLIO 20

Codice : TAR_DAUT_07_01_00
 Foglio : 1 di 1
 Scala : 1:1.000 - 1:25.000
 Data : 29/01/2024

LEGENDA

- AREE INTERESSATE DA ESPROPRIO DEFINITIVO
- AREE INTERESSATE DA OCCUPAZIONE TEMPORANEA
- AREE INTERESSATE DA SERVITU' PERMANENTE DI SORVOLO
- AREE INTERESSATE DA SERVITU' DI LANCIO/TITO
- CONFINI CATASTALI



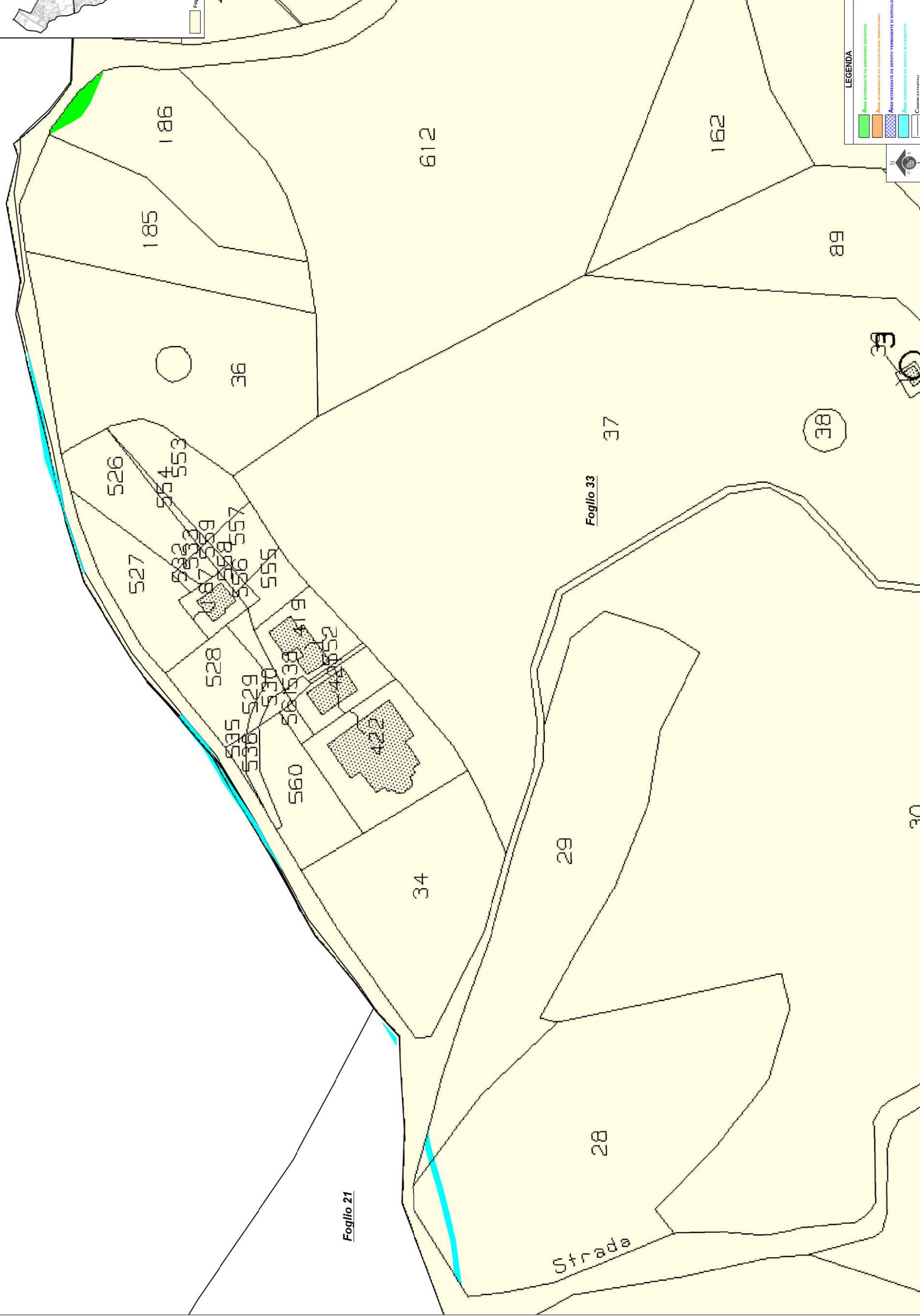


Foglio di mappa interessato

Foglio 22

Foglio 21

Foglio 33



LEGENDA

- Area interessata da ESPANSIONE CATASTALE
- Area interessata da ACCANTAMENTO/SPARTIZIONE
- Area interessata da SERVITU' PERMANENTE DI SERVIZIO
- Area interessata da SERVITU' DI CONDOTTO
- Comune circostante

Committente: ENI PLENITUDE TECHNICAL SERVICES SRL
 Via Dismano 1280
 41522 CESENA (F-C)

Progetto: REALIZZAZIONE DI UN IMPIANTO EOLICO DENOMINATO "TARSIA OVEST" E DELLE RELATIVE INFRASTRUTTURE NEL COMUNE DI TARSIA IN PROVINCIA DI COSENZA (CS)

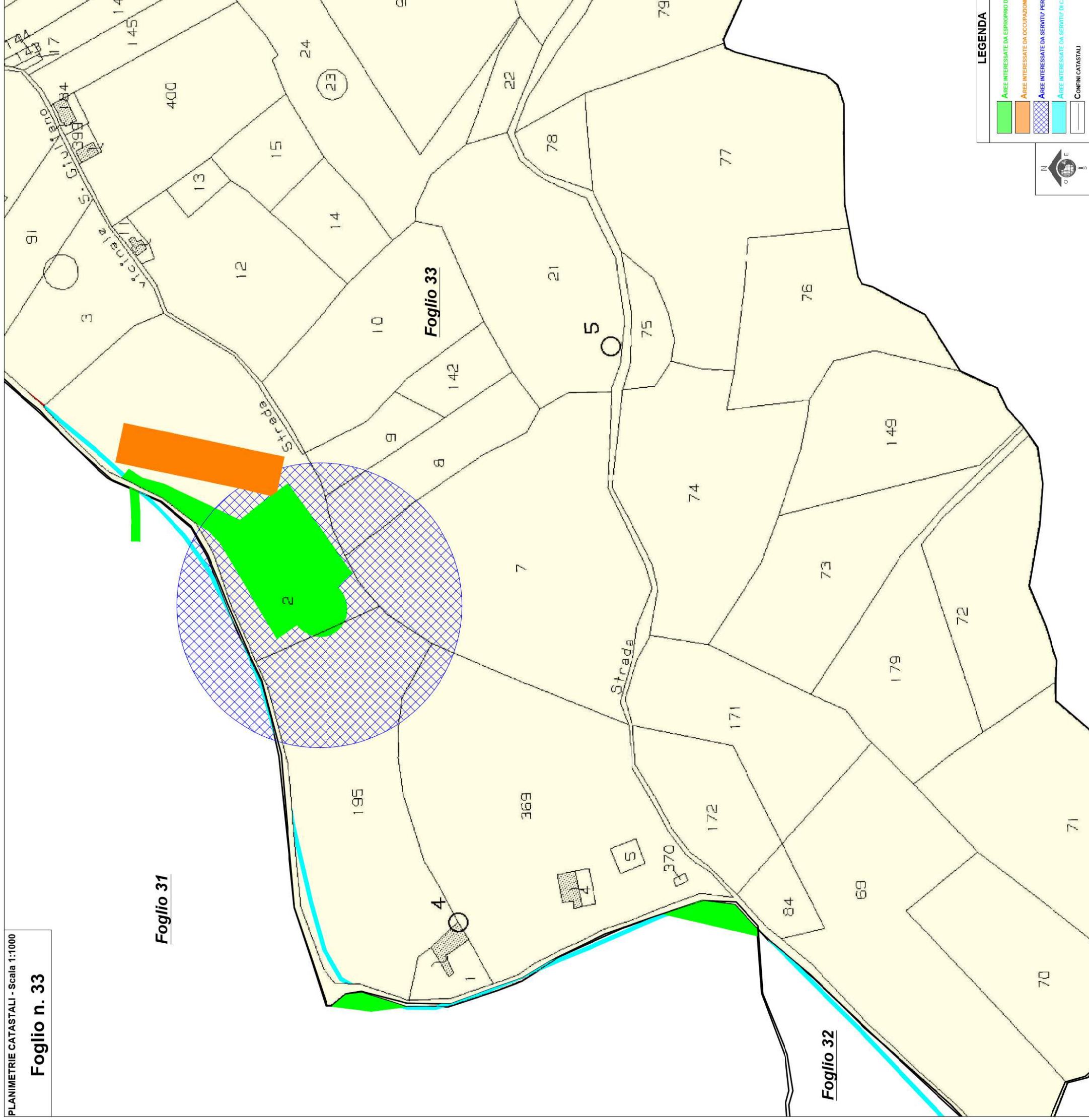
Fase del Progetto: PROGETTAZIONE DEFINITIVA

Documento emesso da: Eni Pensuole Technical Services S.r.l.

Rev. n°	Data	Descrizione	Redatto	Controllato	Approvato	Valido
00	18/05/2024	Prima emissione	Genova	PLT	Zingales	-
01	Gennaio 2024	Revisione 01	Scarpellini	Romboli	Zingales	-

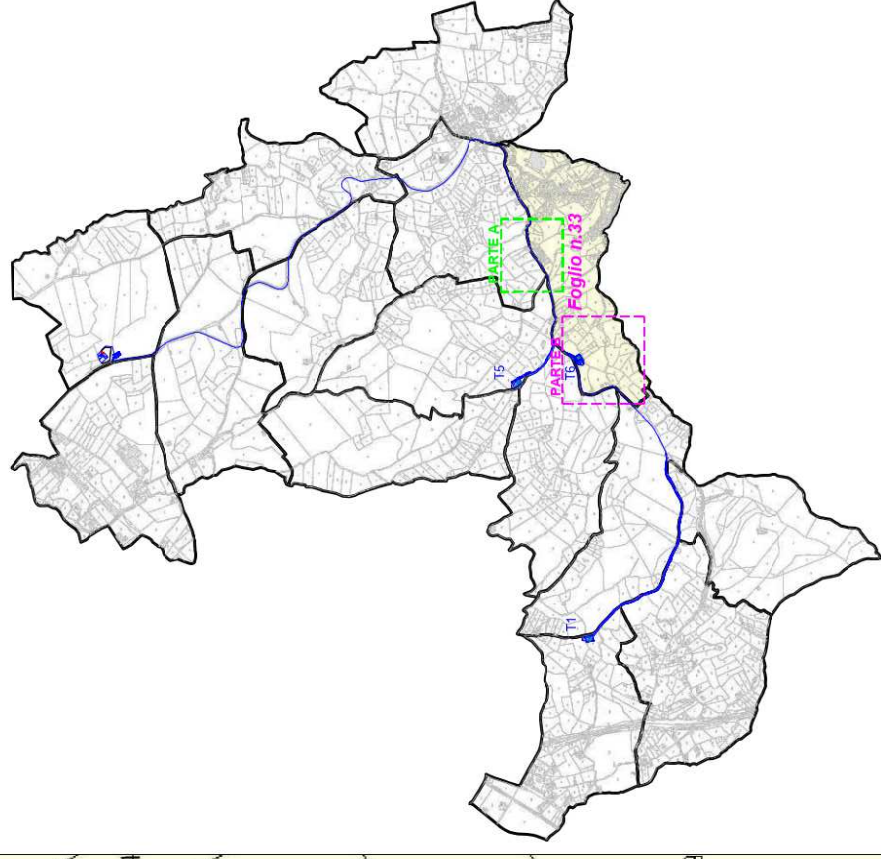
Nome: PLANIMETRIA PIANO PARTICELLARE D'ESPROPRIO
 FOGLIO 33 - PARTE A

Codice: TMA_DAUT_06_01_00
 Foglio: 161
 Scala: 1:500 - 1:25.000
 Data: 26/01/2024



LEGENDA

- AREE INTERESSATE DA ESPROPRIO DEFINITIVO
- AREE INTERESSATE DA OCCUPAZIONE TEMPORANEA
- AREE INTERESSATE DA SERVITU' PERMANENTE DI SOVRILLO
- AREE INTERESSATE DA SERVITU' DI LANCOTTO
- CONFINI CATASTALI



Foglio di mappa interessato

Committente : ENI PLENITUDE TECHNICAL SERVICES SRL
 Via Dismano 1280
 47522 CESENA (FC)

Progetto : REALIZZAZIONE DI UN IMPIANTO EOLICO DENOMINATO
 "TARSIA OVEST" E DELLE RELATIVE INFRASTRUTTURE NEL
 COMUNE DI TARSIA IN PROVINCIA DI COSENZA (CS)

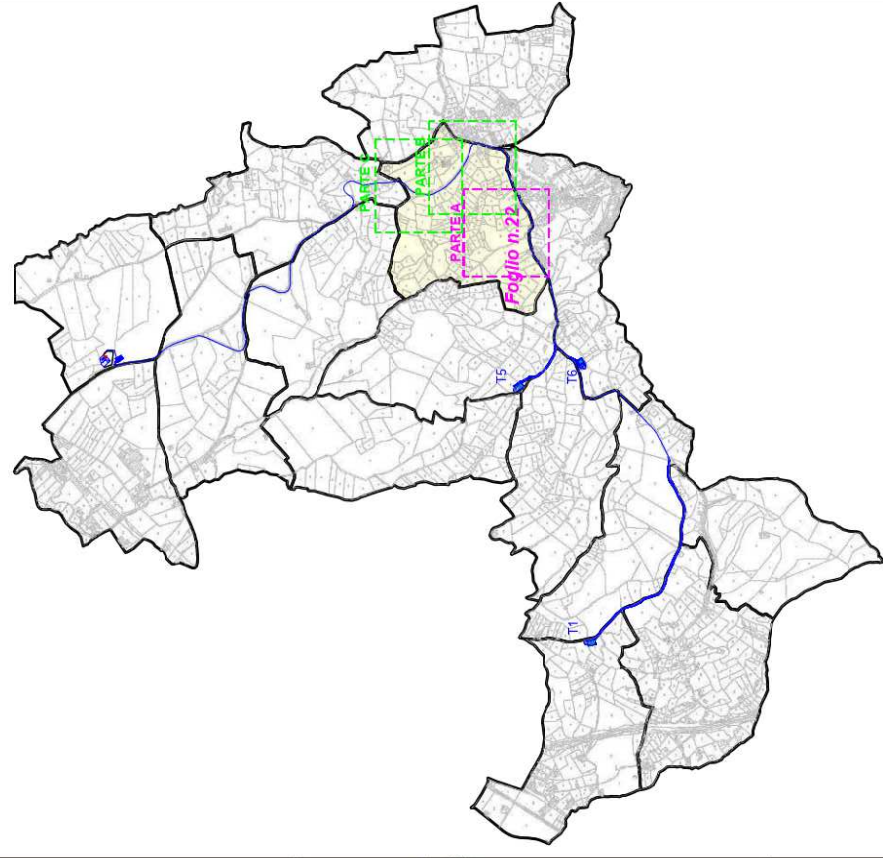
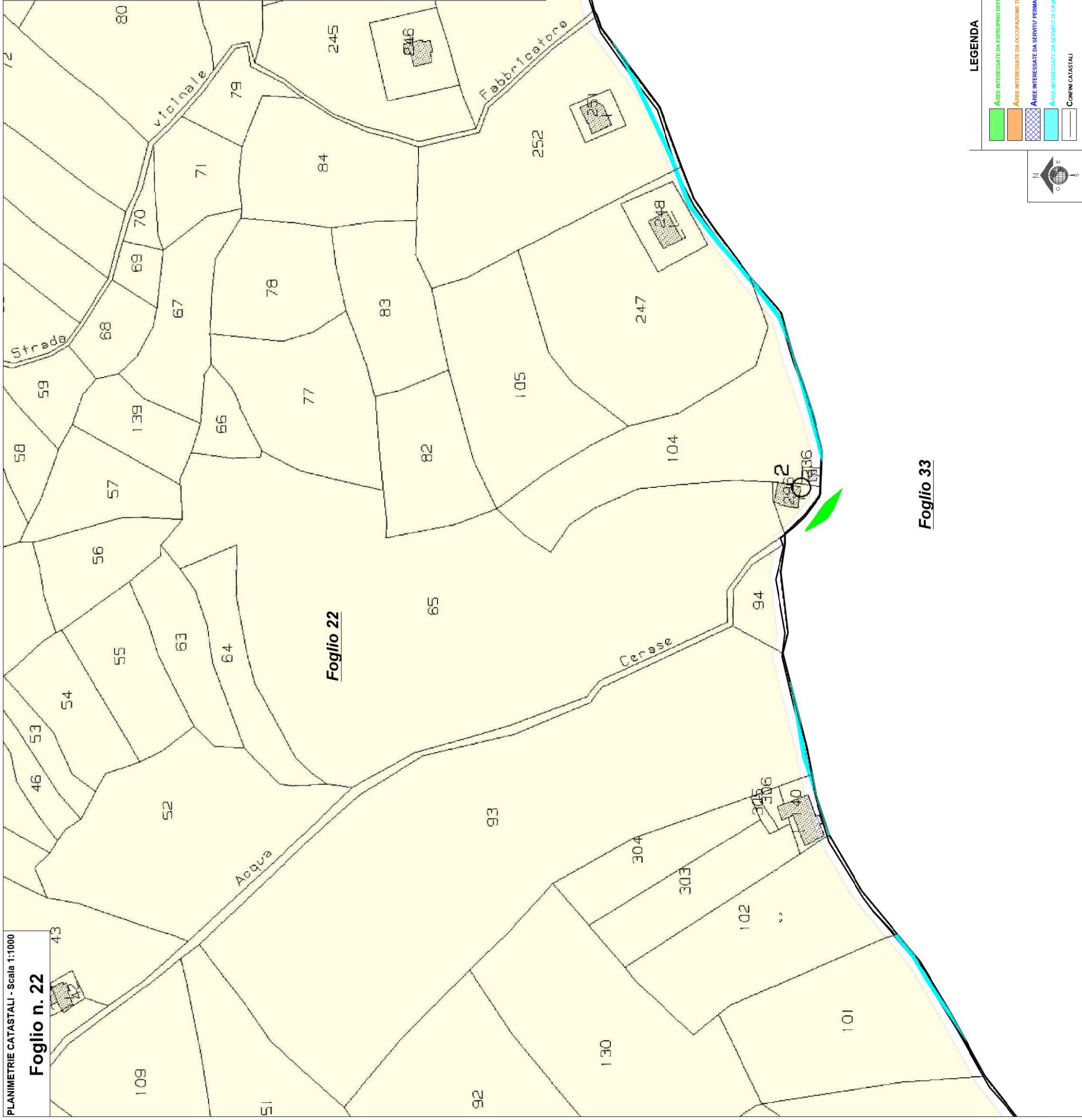
Fase del Progetto: PROGETTAZIONE DEFINITIVA

Documento emesso da: Eni Plenitude Technical Services S.r.l.

Rev. n°	Data	Descrizione	Redatto	Controlato	Approvato	Visto
00	18/06/2020	Prima emissione	Gemsa	Gemsa	PLT	-
01	Luglio 2021	Revisione 01	Gemsa	Gemsa	PLT	-
02	Gennaio 2024	Revisione 02	Scarpellini	Romboli	Zangheri	-

Tipo: PLANIMETRIA PIANO PARTICELLARE D'ESPROPRIO
 FOLGIO 33 - PARTE B

Codice : TAR_DAUT_09_02_00
 Foglio : 1 di 1
 Scala : 1:1.000 - 1:25.000
 Data : 29/01/2024



Foglio di mappa interessato

Committente : ENI PLENTITUDE TECHNICAL SERVICES SRL
 Via Dismano 1280
 47522 CESENA (FC)

Progetto : REALIZZAZIONE DI UN IMPIANTO EOLICO DENOMINATO
 "TARSIA OVEST" E DELLE RELATIVE INFRASTRUTTURE NEL
 COMUNE DI TARSIA IN PROVINCIA DI COSENZA (CS)

Fase del Progetto: PROGETTAZIONE DEFINITIVA

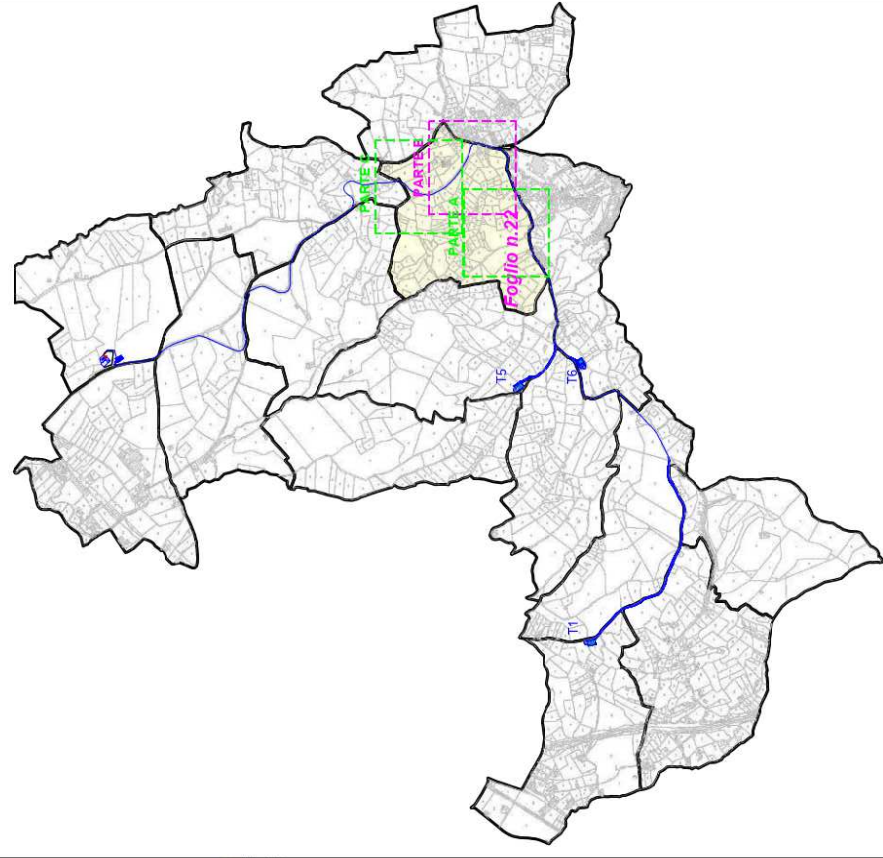
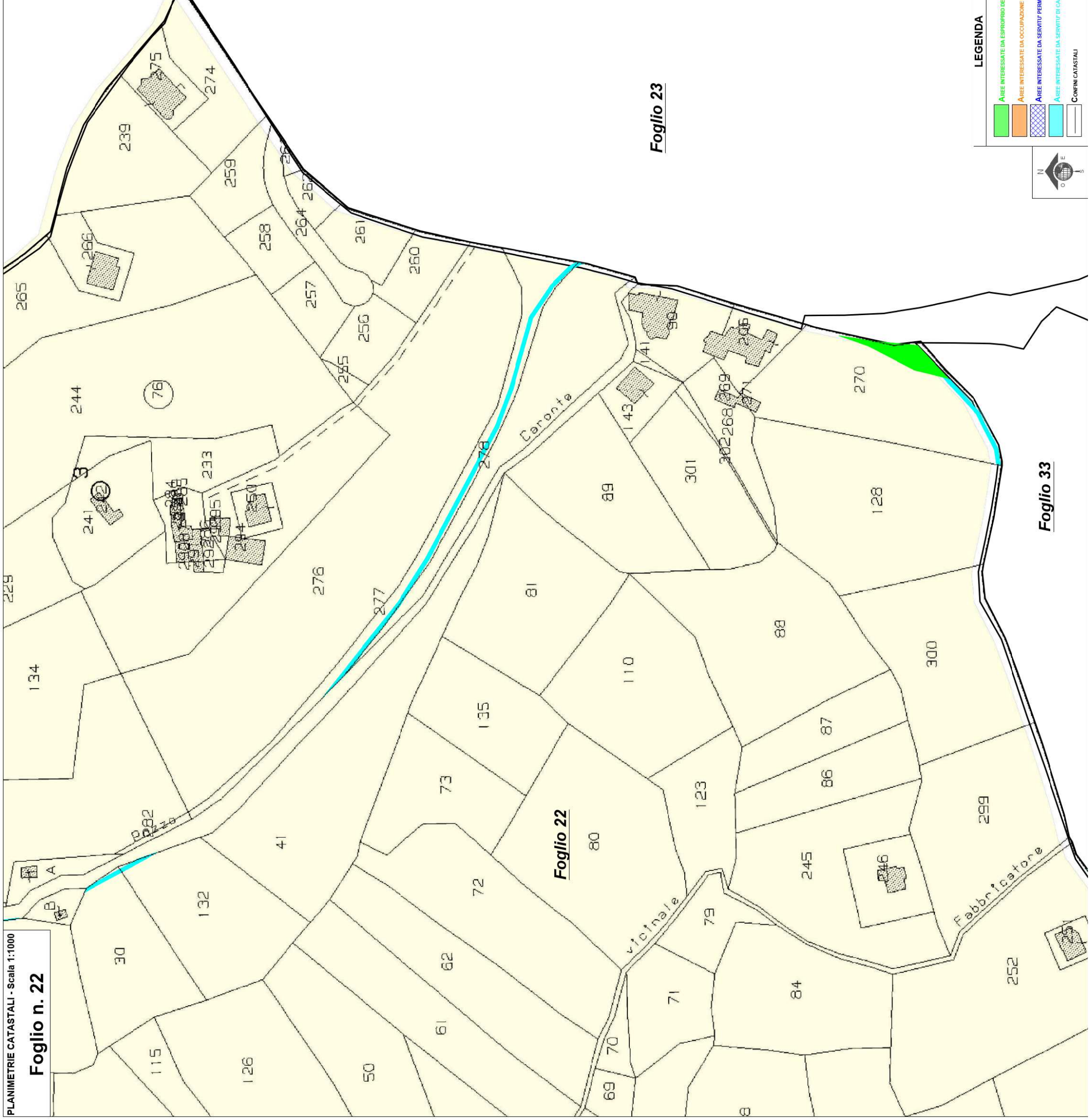
Documento emesso da: Eni Plenitude Technical Services S.r.l.

Rev. n°	Data	Descrizione	Redatto	Controllato	Approvato	Viso
00	18/06/2020	Prima emissione	Gemsa	Gemsa	PLT	-
01	Gennaio 2024	Revisione 01	Scarpellini	Romboli	Zangheri	-

Tipo: PLANIMETRIA PIANO PARTICELLARE D'ESPROPRIO
 FOLGIO 22 - PARTE A

Codice : TAR_DAUT_10_01_00
 Foglio : 1 di 1
 Scala : 1:1.000 - 1:25.000
 Data : 29/01/2024

Foglio n. 22



Foglio di mappa interessato

Committente : ENI PLENTUDE TECHNICAL SERVICES SRL
 Via Dismano 1280
 47522 CESENA (FC)

Progetto : REALIZZAZIONE DI UN IMPIANTO EOLICO DENOMINATO
 "TARSIA OVEST" E DELLE RELATIVE INFRASTRUTTURE NEL
 COMUNE DI TARSIA IN PROVINCIA DI COSENZA (CS)

Fase del Progetto: PROGETTAZIONE DEFINITIVA

Documento emesso da: Eni Plenitude Technical Services S.r.l.

Rev. n°	Data	Descrizione	Redatto	Controlato	Approvato	Viso
00	18/06/2020	Prima emissione	Gemsa	Gemsa	PLT	-
01	Gennaio 2024	Revisione 01	Scarpellini	Romboli	Zangheri	-

Tipo: PLANIMETRIA PIANO PARTICELLARE D'ESPROPRIO
 FOGLIO 22 - PARTE B

Codice : TAR_DAUT_11_01_00
 Foglio : 1 di 1
 Scala : 1:1.000 - 1:25.000
 Data : 29/01/2024

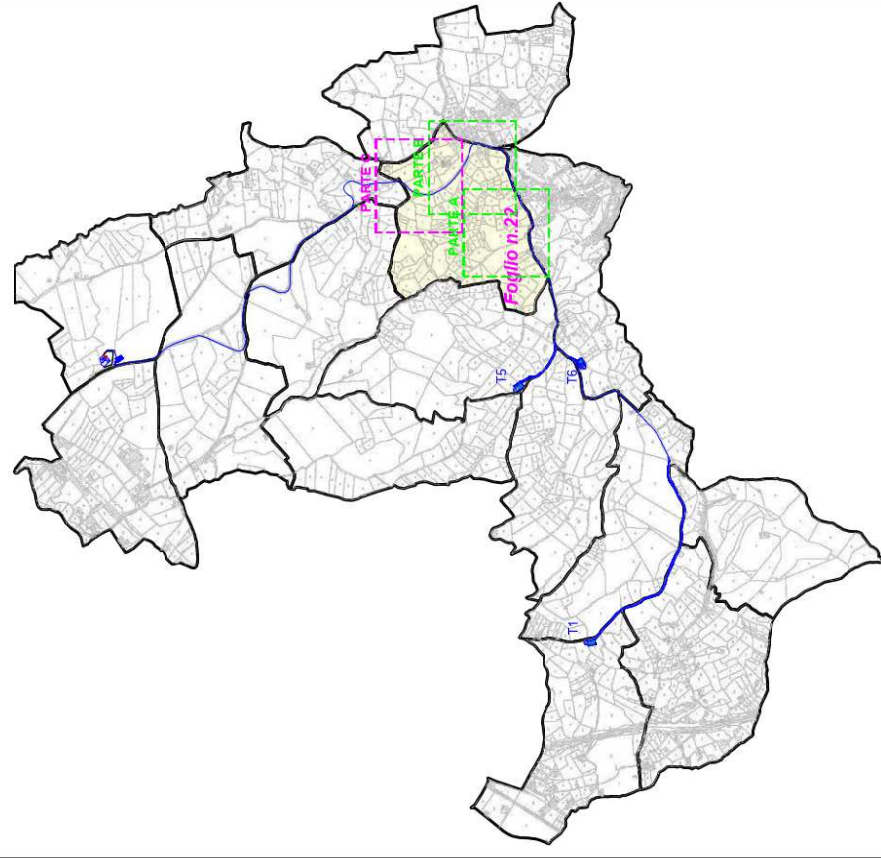
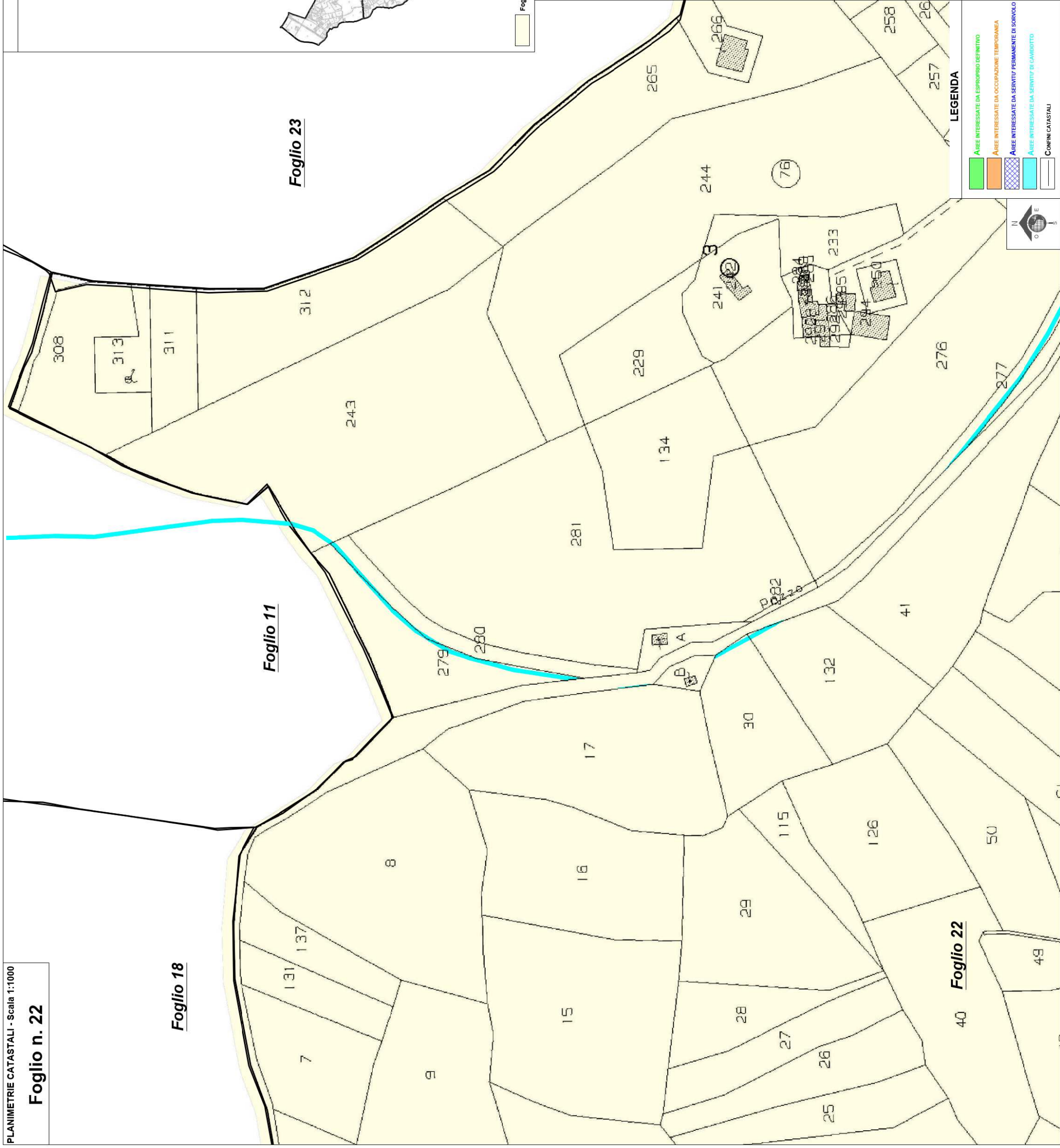
LEGENDA

- AREE INTERESSATE DA ESPROPRIO DEFINITIVO
- AREE INTERESSATE DA OCCUPAZIONE TEMPORANEA
- AREE INTERESSATE DA SERVITU' PERMANENTE DI SOVRILLO
- AREE INTERESSATE DA SERVITU' DI CAMBIOTTO
- CONFINI CATASTALI



Foglio 23

Foglio 33



Foglio di mappa interessato

Committente : ENI PLENTIUDE TECHNICAL SERVICES SRL
 Via Dismano 1280
 47522 CESENA (FC)

Progetto : REALIZZAZIONE DI UN IMPIANTO EOLICO DENOMINATO
 "TARSIA OVEST" E DELLE RELATIVE INFRASTRUTTURE NEL
 COMUNE DI TARSIA IN PROVINCIA DI COSENZA (CS)

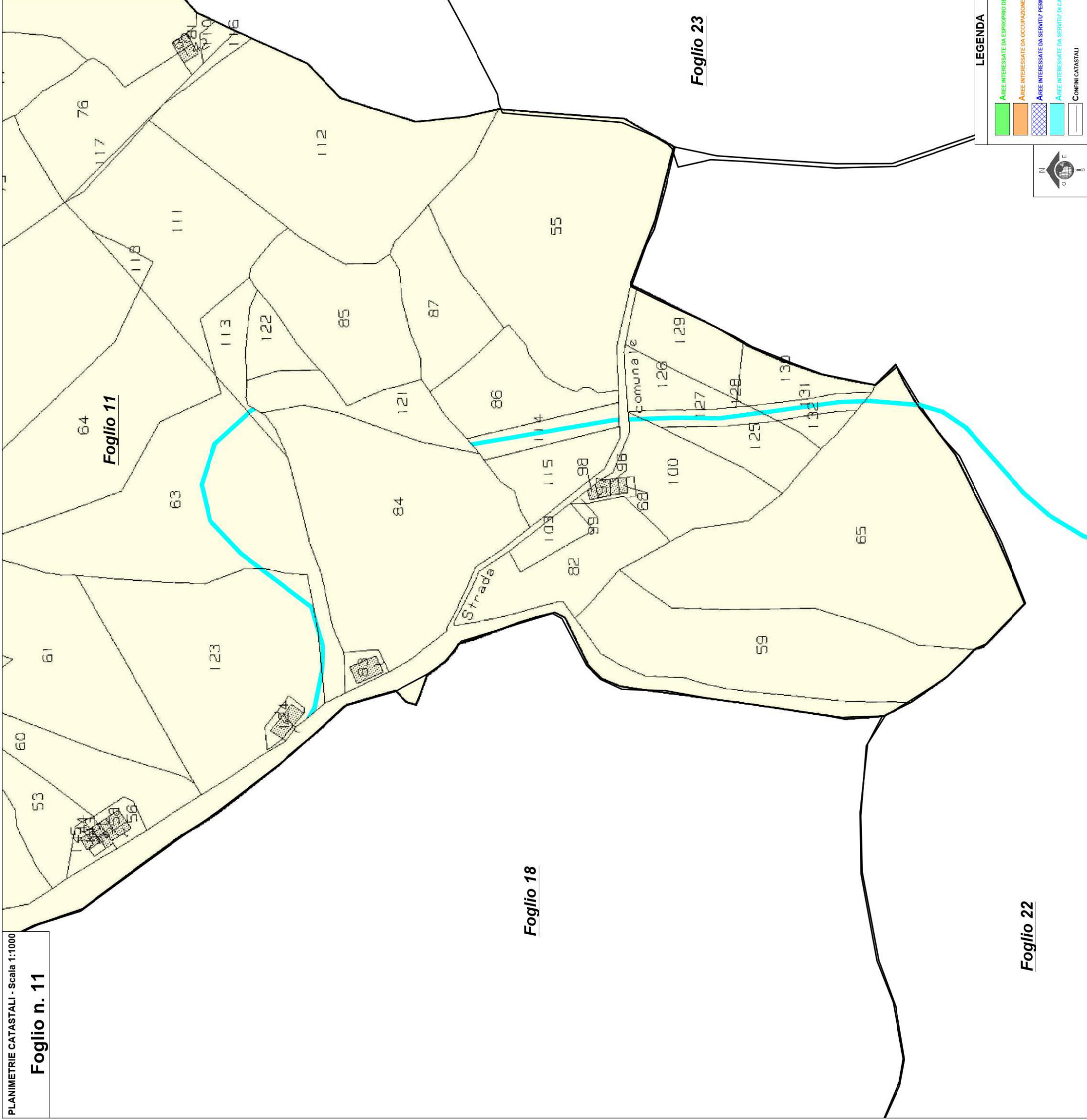
Fase del Progetto: PROGETTAZIONE DEFINITIVA

Documento emesso da: Eni Pientiude Technical Services S.r.l.

Rev. n°	Data	Descrizione	Redatto	Controllato	Approvato	Visto
00	18/06/2020	Prima emissione	Gemsa	Gemsa	PLT	-
01	Gennaio 2024	Revisione 01	Scarpellini	Romboli	Zangheri	-

Tipo: PLANIMETRIA PIANO PARTICELLARE D'ESPROPRIO
 FOGLIO 22 - PARTE C

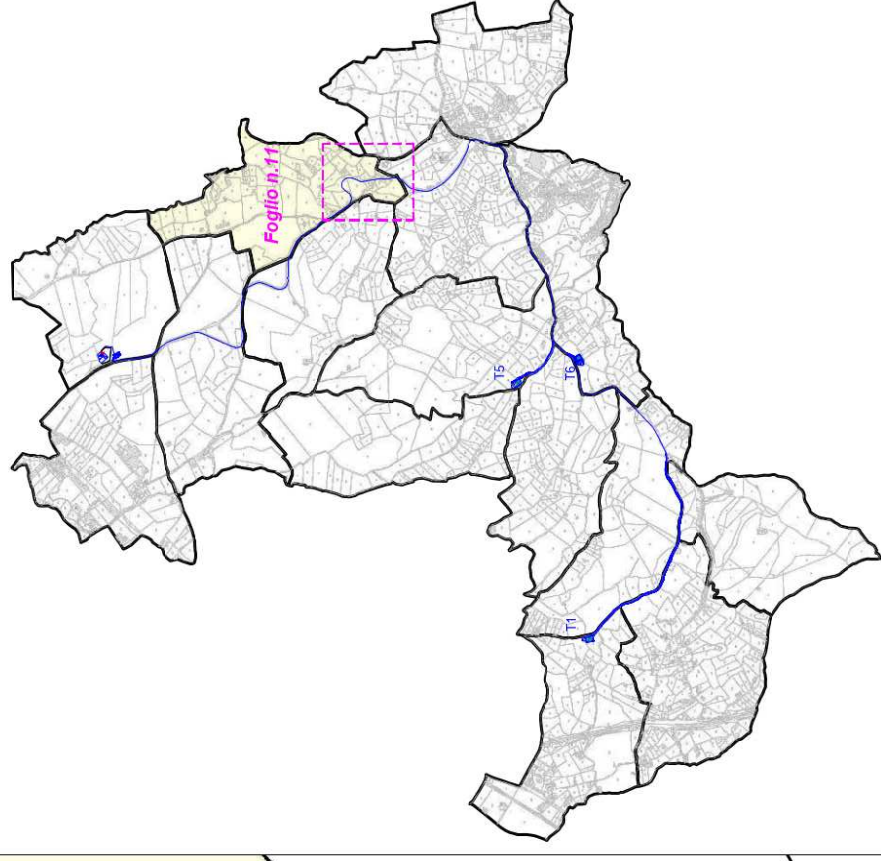
Codice : TAR_DAUT_12_01_00
 Foglio : 1 di 1
 Scala : 1:1.000 - 1:25.000
 Data : 29/01/2024



Foglio 18

Foglio 23

Foglio 22



Foglio di mappa interessato

Committente : ENI PLENITUDE TECHNICAL SERVICES SRL
 Via Dismano 1280
 47522 CESENA (FC)

Progetto : REALIZZAZIONE DI UN IMPIANTO EOLICO DENOMINATO
 "TARSIA OVEST" E DELLE RELATIVE INFRASTRUTTURE NEL
 COMUNE DI TARSIA IN PROVINCIA DI COSENZA (CS)

Fase del Progetto: PROGETTAZIONE DEFINITIVA

Documento emesso da: Eni Plenitude Technical Services S.r.l.

Rev. n°	Data	Descrizione	Redatto	Controlato	Approvato	Visto
00	18/06/2020	Prima emissione	Gemsa	Gemsa	PLT	-
01	Luglio 2021	Revisione 01	Gemsa	Gemsa	PLT	-
02	Gennaio 2024	Revisione 02	Scarpellini	Romboli	Zangheri	-

Tipo: PLANIMETRIA PIANO PARTICELLARE D'ESPROPRIO

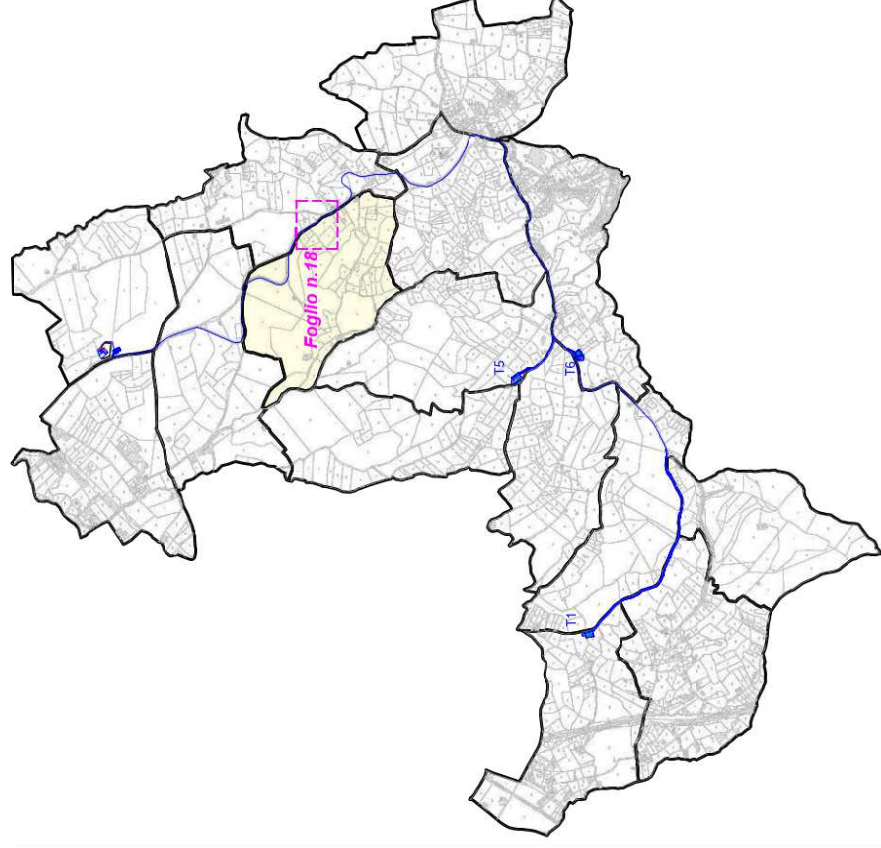
Foglio 11

Codice :	TAR_DAUT_13_02_00
Foglio :	1 di 1
Scala :	1:1.000 - 1:25.000
Data :	29/01/2024

LEGENDA

- AREE INTERESSATE DA ESPROPRIO DEFINITIVO
- AREE INTERESSATE DA OCCUPAZIONE TEMPORANEA
- AREE INTERESSATE DA SERVIZI PERMANENTE DI SOVRILLO
- AREE INTERESSATE DA SERVIZI DI LANCIO
- CONFINI CATASTALI





Foglio di mappa interessato

Foglio 11

Foglio 18

29

22

20

21

19

28

LEGENDA

- AREE INTERESSATE DA ESPROPRIO DEFINITIVO
- AREE INTERESSATE DA OCCUPAZIONE TEMPORANEA
- AREE INTERESSATE DA SERVIZI PERMANENTE DI SVOLTO
- AREE INTERESSATE DA SERVIZI DI LANCIO
- CONFINI CATASTALI



Committente : ENI PLENITUDE TECHNICAL SERVICES SRL
 Via Dismano 1280
 47522 CESENA (FC)

Progetto : REALIZZAZIONE DI UN IMPIANTO EOLICO DENOMINATO
 "TARSIA OVEST" E DELLE RELATIVE INFRASTRUTTURE NEL
 COMUNE DI TARSIA IN PROVINCIA DI COSENZA (CS)

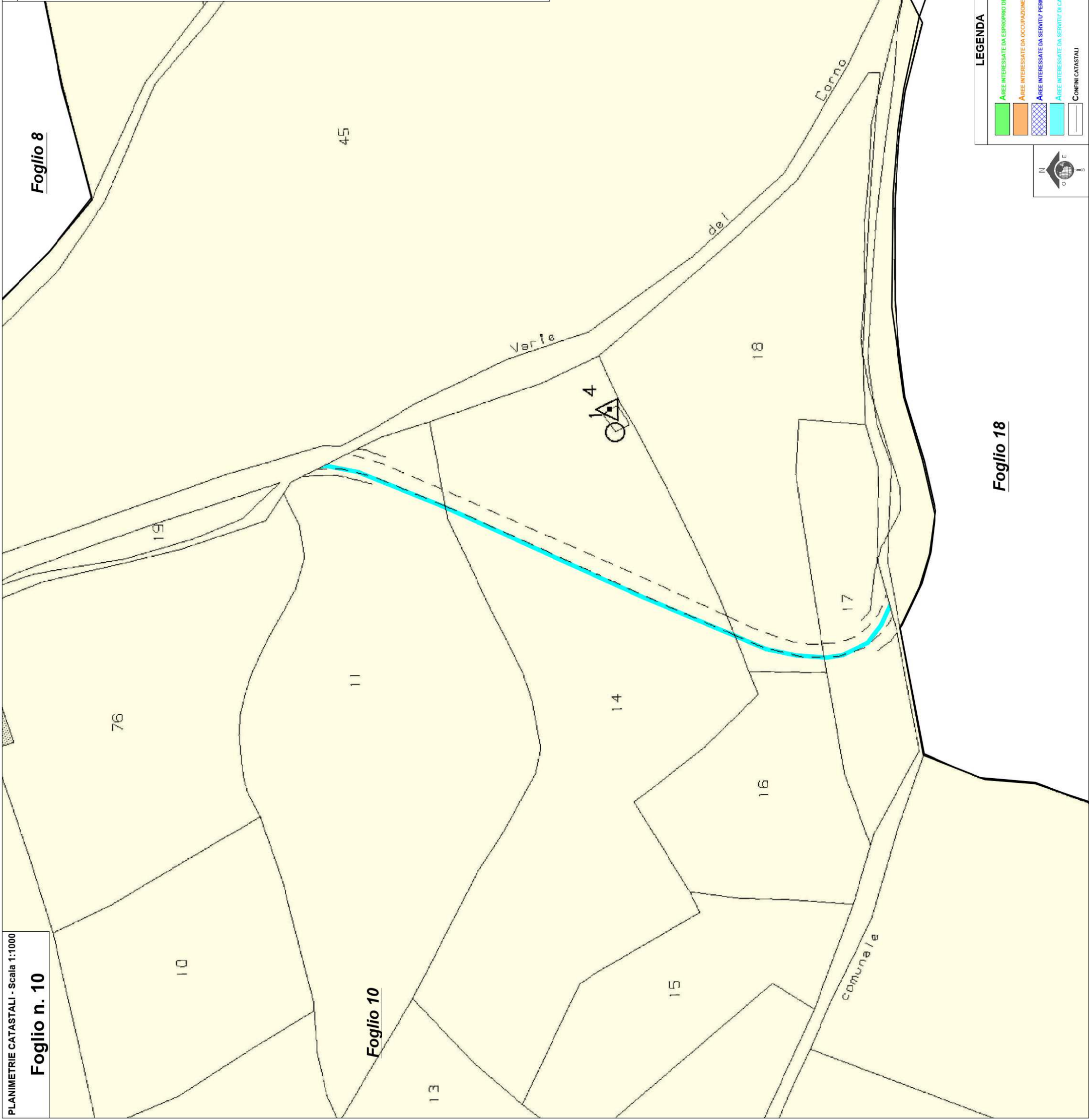
Fase del Progetto: PROGETTAZIONE DEFINITIVA

Documento emesso da: Eni Plenitude Technical Services S.r.l.

Rev. n°	Data	Descrizione	Redatto	Controllo	Approvato	Visto
00	18/06/2020	Prima emissione	Gemsa	Gemsa	PLT	-
01	Gennaio 2024	Revisione 01	Scarpellini	Romboli	Zangheni	-

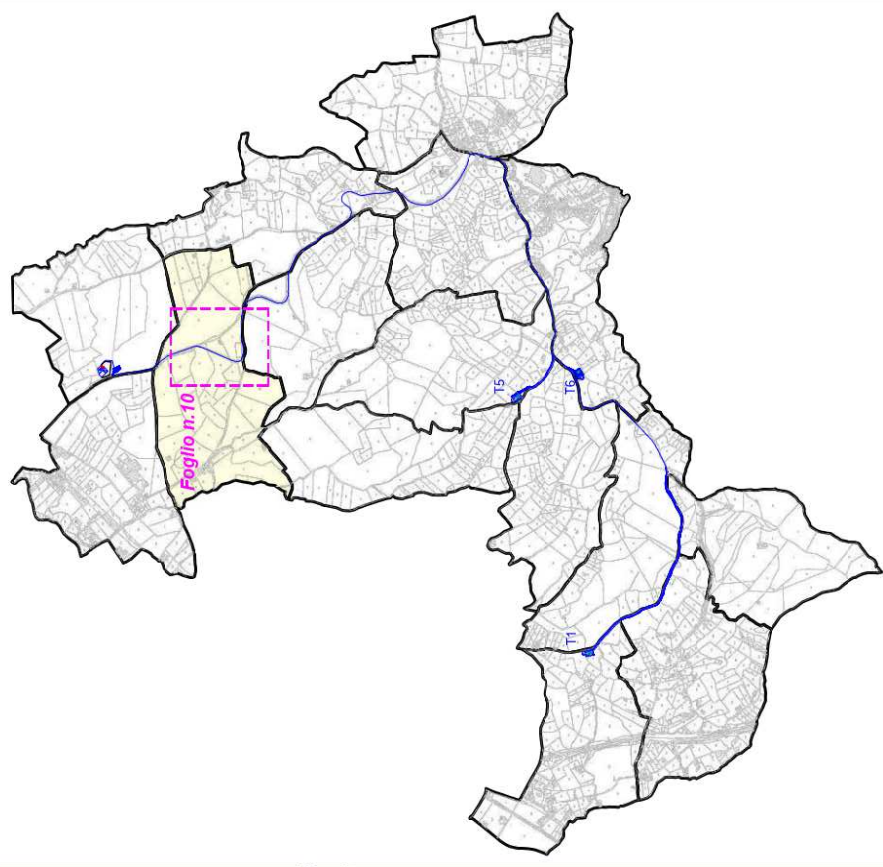
Tipo: PLANIMETRIA PIANO PARTICELLARE D'ESPROPRIO
 FOGLIO 18

Codice : TAR_DAUT_14_01_00
 Foglio : 1 di 1
 Scala : 1:500 - 1:25.000
 Data : 29/01/2024



LEGENDA

- AREE INTERESSATE DA ESPROPRIO DEFINITIVO
- AREE INTERESSATE DA OCCUPAZIONE TEMPORANEA
- AREE INTERESSATE DA SERVITU' PERMANENTE DI SOVRILLO
- AREE INTERESSATE DA SERVITU' DI LANCOTTITO
- CONFINI CATASTALI



Foglio di mappa interessato

Committente : ENI PLENTITUDE TECHNICAL SERVICES SRL
 Via Dismano 1280
 47522 CESENA (FC)

Progetto : REALIZZAZIONE DI UN IMPIANTO EOLICO DENOMINATO
 "TARSIA OVEST" E DELLE RELATIVE INFRASTRUTTURE NEL
 COMUNE DI TARSIA IN PROVINCIA DI COSENZA (CS)

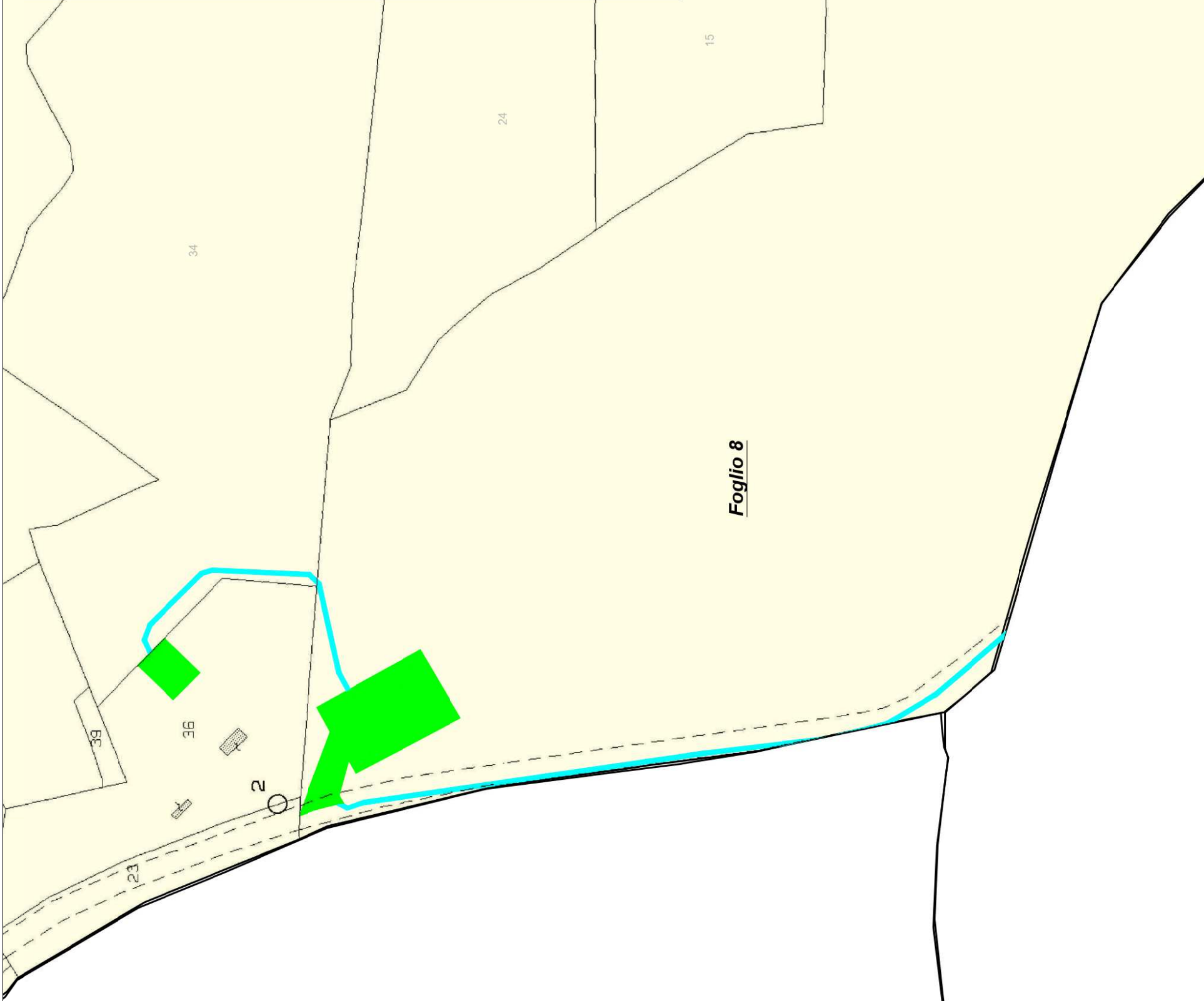
Fase del Progetto: PROGETTAZIONE DEFINITIVA

Documento emesso da: Eni Plenitude Technical Services S.r.l.

Rev. n°	Data	Descrizione	Redatto	Controlato	Approvato	Visto
00	18/06/2020	Prima emissione	Gemsa	Gemsa	PLT	-
01	Gennaio 2024	Revisione 01	Scarpellini	Romboli	Zangheni	-

Tipo: PLANIMETRIA PIANO PARTICELLARE D'ESPROPRIO
 FOGLIO 10

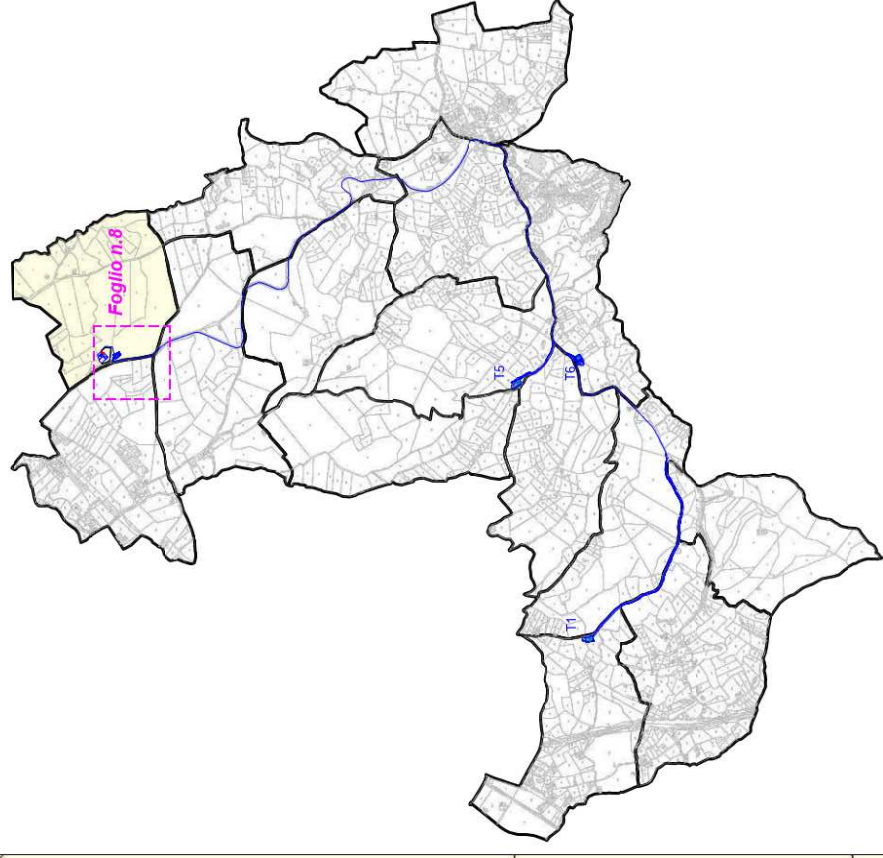
Codice:	TAR_DAMUT_16_01_00
Foglio:	1 di 1
Scala:	1:1.000 - 1:25.000
Data:	29/01/2024



Foglio 7

Foglio 8

Foglio 10



Foglio di mappa interessato

Committente : ENI PLENITUDE TECHNICAL SERVICES SRL
 Via Dismano 1280
 47522 CESENA (FC)

Progetto : REALIZZAZIONE DI UN IMPIANTO EOLICO DENOMINATO
 "TARSIA OVEST" E DELLE RELATIVE INFRASTRUTTURE NEL
 COMUNE DI TARSIA IN PROVINCIA DI COSENZA (CS)

Fase del Progetto: PROGETTAZIONE DEFINITIVA

Documento emesso da: Eni Plenitude Technical Services S.r.l.

Rev. n°	Data	Descrizione	Redatto	Controllato	Approvato	Visto
00	18/06/2020	Prima emissione	Gemsa	Gemsa	PLT	-
01	Luglio 2021	Revisione 01	Gemsa	Gemsa	PLT	-
02	Gennaio 2024	Revisione 02	Scarpellini	Romboli	Zangheri	-

Tipo: PLANIMETRIA PIANO PARTICELLARE D'ESPROPRIO
 FOGLIO 8

Codice : TAR_DAUT_16_02_00
 Foglio : 1 di 1
 Scala : 1:1.000 - 1:25.000
 Data : 29/01/2024

LEGENDA

- AREE INTERESSATE DA ESPROPRIO DEFINITIVO
- AREE INTERESSATE DA OCCUPAZIONE TEMPORANEA
- AREE INTERESSATE DA SERVITU' PERMANENTE DI SORVOLO
- AREE INTERESSATE DA SERVITU' DI LANCIO/OTTO
- CONFINI CATASTALI

