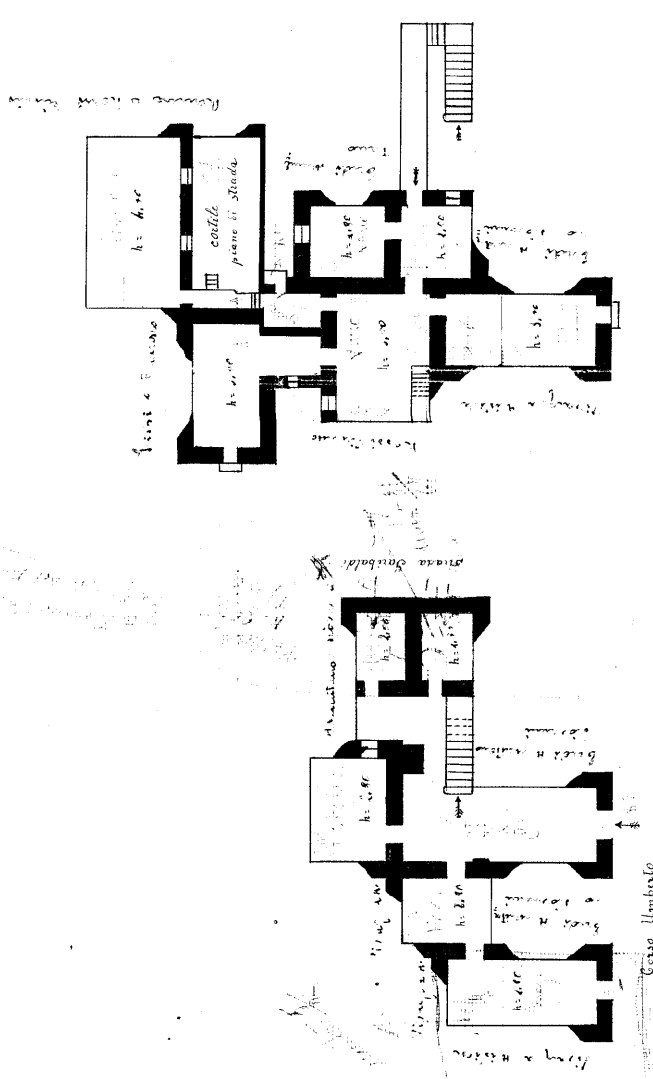


MINISTERO DELLE FINANZE  
 DIREZIONE GENERALE DEL CATASTO E DEI SERVIZI TECNICI ERARIALI  
**ACCERTAMENTO GENERALE DELLA PROPRIETA' IMMOBILIARE URBANA**  
 (R. DECRETO LEGGE 15 MARZO 1939 N. 1662)  
 Planimetria degli immobili urbani denunciati con la Scheda N. 2092444  
 Comune Tarsia Ditta Armenziano Arnita Toscano  
 Via C. S. Ubaldo n. 1

in Signore cognome, nome, paterno di solo primo intestatario

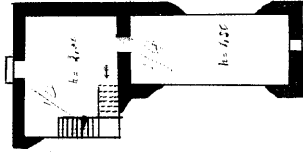
ACCERTAMENTO GENERALE DELLA PROPRIETA' IMMOBILIARE URBANA  
 (R. D. L. 153/1939) (R. D. L. 1662/1939)  
 COMUNE Tarsia  
 Foglietto di riepilogo  
 DELLA  
 SCHEDA NUMERO  
**23901725**

Il presente foglietto di riepilogo, compilato dal tecnico incaricato, costituisce la sintesi delle informazioni contenute nella scheda di planimetria e nella scheda di situazione urbanistica. Il foglietto di riepilogo è compilato in base alle informazioni contenute nella scheda di planimetria e nella scheda di situazione urbanistica. Il foglietto di riepilogo è compilato in base alle informazioni contenute nella scheda di planimetria e nella scheda di situazione urbanistica.



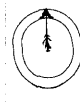
Piano Terreno

I° Piano



Soffitto

ORIENTAMENTO



SCALA di 1:200

Compilata da:

Ing. Eugenio Cavaleri  
 (Titolo, nome e cognome del tecnico)

Iscritto all'Albo degli Ingegneri  
 della Provincia di Verona

Firma E. Cavaleri

Data 16/03/2022